



GÁIVUONA SUOHKAN
KÅFJORD KOMMUNE
KAIVUONON KOMUUNI

Møteinnkalling

Utvalg: Kåfjord kommunestyre
Møtested: , Teams
Dato: 17.04.2020
Tidspunkt: 11:00

Eventuell gyldig forfall må meldes snarest på tlf.: 77 71 92 00.
Vararepresentanter møter etter nærmere beskjed.

Gáivuona suohkan Kåfjord kommune Kaivuonon komuuni
9146 Olderdalen, 06.04.2020

Bernt Eirik Isaksen Lyngstad
leder (s.)

Greta Larsen (s.)
sekretær e.f.

Saksliste

Utv.saksnr	Sakstittel	U.Off	Arkivsaksnr
RS 9/20	Kopi fra Storfjord kommune: Evaluering av innkjøpssamarbeidet i Nord-Troms		2015/114
RS 10/20	Rullering av planstrategi		2017/437
RS 11/20	Protokoll fra møte i regionrådet 24.-25.02.20		2020/24
RS 12/20	Protokoll fra møte i regionrådet 24.03.20		2020/24
RS 13/20	Protokoll fra møte i regionrådet mandag 30.03.20		2020/24
RS 14/20	Faglig forum for formannskapssekretærer		2019/340
PS 23/20	Orientering om pågående pandemi - Korona		2020/204
PS 24/20	Bakgrunn for arbeidsmøte om coronatiltak for bedrifter med stor utfordringer		2020/233
PS 25/20	Heising av Pride-flagg i Nord-Troms kommunene 6. juni		2015/545
PS 26/20	Om reglement for Kåfjord ungdomsråd		2015/545
PS 27/20	Lokal forskrift om tiltak for å motvirke fare for forurensing fra nedgravde oljetankanlegg, Gäivuona suohkan Kåfjord kommune Kaivuonon komuuni - Endelig vedtak		2015/17
PS 28/20	Kommunal planstrategi 2020-2023		2019/411
PS 29/20	Sluttbehandling - Reguleringsplan for Fossen		2015/1385
PS 30/20	Overbygg til råkloakkpumpestasjon Løkvoll - HMS		2019/9
PS 31/20	Høydebasseng Løkvoll - Manndalen vannverk		2019/9
PS 32/20	Støtte til bedriftene i Kåfjord i forbindelse med corona-situasjonen		2020/233
PS 33/20	EVAKUER BARNA FRA MORIA NÅ!		2019/340

Møtet startet kl.11.00.

Innkalling og saksliste ble enstemmig godkjent.

Protokollunderskrivere: Arthur Kjelstrup-Olsen AP og Bjørn-Even Salamonsen Krf – enstemmig valgt.

Svein O. Leiros stilte spørsmål med følgende politiske saker 25-26-27 og 30, hvorfor er de ikke behandles i underliggende utvalg før kommunestyret?

Ordfører Bernt Eirik Isaksen Lyngstad svarte om de sakene, noen er behandlet tidligere i andre utvalg, mens noen går direkte til kommunestyret, som andre saker har vært tidligere.

Referatsaker: Tatt til orientering.

Kongens fortjenestemedalje til Torleif Lyngstad.

Ordfører Bernt Eirik Isaksen Lyngstad tildeler denne privat, så tas den offentlige tildelingen ved en senere anledning.

Fra kommunestyret: En velfortjent Kongens Fortjenestemedalje til Torleif Lyngstad!

Tilsendt sak om Moria ble vedtatt å behandles som siste sak.

Kommunedirektør Einar Pedersen redegjorde for den økonomiske situasjonen.
Det jobbes fortløpende i enhetene med å få ned utgiftene.
Tatt til orientering.

Møtet ble hevet kl.16.15.



Storfjord kommune
Personal- og serviceavdelingen

K-SEKRETARIATET IKS
Postboks 6600 Langnes
9296 TROMSØ

Melding om vedtak

Deres ref:	Vår ref	Arkivkode	Dato
	2015/1522-27	026	04.03.2020

Evaluering av innkjøpssamarbeidet i Nord-Troms

Saksprotokoll i Storfjord kommunestyre - 26.02.2020

Vedtak:

1. Kommunestyret viser til oppsummeringer, konklusjoner og anbefalinger i forvaltningsrevisjonsrapporten «Evaluering av innkjøpssamarbeidet i Nord-Troms»
 - a. Kommunestyret slutter seg til revisors konklusjon i rapportens kap. 4 og tilrådning om at kommunen må treffe tiltak for å sikre at anskaffelser gjennomføres i tråd med regelverket om offentlige anskaffelser, herunder særlig at anskaffelsesprosesser dokumenteres i tråd med krav i regelverket og at slik dokumentasjon oppbevares på en slik måte som gjør det mulig å belyse prosessene i ettertid.
 - b. Kommunestyret viser til revisors konklusjon i rapportens kapittel 5 og ber administrasjonssjefen følge opp revisjonens merknader og forslag til tiltak for å forbedre etterlevelsen av kommunens plikter etter samarbeidsavtalen.
 - c. Kommunestyret ber rådmannen fremlegge en handlingsplan med forslag til tiltak for å styrke kommunens kompetanse og arbeid på området for offentlige anskaffelser. Kommunestyret ber rådmann gi arbeidet med forbedringer og tiltak høy prioritet.
2. Kommunestyret ber rådmannen om å følge opp anbefalingene i rapporten og rapportere tilbake til kontrollutvalget om planlagte og gjennomførte tiltak som nevnt i pkt. 1 a – 1c ovenfor innen 1.mai 2020

Med hilsen

Rita Molberg
sekretær

Dokumentet er elektronisk godkjent og har ikke håndskrevet signatur.

Kopi til:

NORDREISA KOMMUNE

KÅFJORD KOMMUNE GAIUVUONA SUOHKAN

SKJERVØY KOMMUNE

KVÆNANGEN KOMMUNE

Postboks 174

Postboks 74

Postboks 145

Gárgu 8

9156

9148

9189

9161

STORSLETT

OLDERDALEN

SKJERVØY

BURFJORD

Fra: Norsk Friluftsliv (post@norskfriluftsliv.no)

Sendt: 04.03.2020 10:37:06

Til:

Kopi:

Emne: Rullering av planstrategi

Vedlegg: Norsk-friluftsliv-planstrategi-FN.pdf

Vi ber om at denne mailen videresendes til kommunens ordfører, de politisk folkevalgte, rådmann, kultur- idrett- og frivillighetssansvarlig og ansvarspersoner innenfor natur og friluftsliv med henvisning til følgende tekst og vedlegg;

Hei,

Din kommune skal rullere planstrategien. Det er et viktig grunnlag for videre planlegging i kommunen. Dere skal identifisere utfordringer, utredningsbehov, og sikre god medvirkning.

Vedlagt finner du en veileder med helt konkrete råd for hvordan din kommune kan lykkes med å bevare naturgrunnlaget, sikre innbyggere attraktive friluftsområder for rekreasjon og gode oppvekstkår for kommende generasjoner, i tråd med FNs bærekraftsmål. Vi nevner også områder som kan kreve nye utredninger som grunnlag for rullering av kommuneplanen.

Veilederen er også tilgjengelig digitalt: <https://issuu.com/studioelvebredden/docs/norsk-friluftsliv-planstrategi-fn>

Vi ønsker det nye kommunestyret, ordfører og administrasjon lykke til med arbeidet.

Vennlig hilsen

Peter Øygard Oma

Friluftsfaglig rådgiver

+47 95764984

peter@norskfriluftsliv.no



Nedre Slottsgate 25

0157 OSLO

www.norskfriluftsliv.no

Følg Norsk Friluftsliv på [Facebook](#), [Instagram](#) eller [Twitter](#)



HURTIGGUIDE TIL LOKALPOLITIKERE VED RULLERING AV PLANSTRATEGI

Sikring av neste generasjons natur og helse

Innhold

Forord	4
FNs bærekraftsmål	5
Arealplanlegging	6
Folkehelse	7
Arealregnskap/naturregnskap	8
Kartlegging og verdsetting av friluftslivsområder	9
Turruteplan	10
Studie: planlegging for nærmiljø	11
Nærnatur og nærtur	12
Nedbygging av strandsonen	14
Hytteutbygging	16
Klima og energiutbygging	17
Motorferdsel	18
Regional planlegging	19
Inkludering	20
Frivillighet	21
Skole og barnehage	22
Aktivitetsråd	23
Medvirkning	24
Relevante lenker	26



KJÆRE LOKALPOLITIKER

Det er ikke vanskelig som lokalpolitiker å gi et stort bidrag til å fremme gode liv og sikre kommende generasjoners livsgrunnlag. Klima- og naturutfordringene løses gjennom summen av de mange kloke lokale beslutningene. Her har du en nøkkelrolle, og kommunens planstrategi er et av dine viktigste verktøy. I denne veilederen har vi samlet forslag til tiltak som vil bidra positivt til et godt lokalmiljø og en bedre verden å vokse opp i. Ved å redusere klimautslipp, bevare biologisk mangfold og sikre innbyggere attraktive friluftsområder for rekreasjon og bruk av allemannsretten, legger du samtidig et viktig grunnlag for helse, arbeidsplasser og bærekraftig lokal utvikling. Miljø og utvikling er ikke motsetninger. Det er to samfunnsbehov som skal finne felles svar i planstrategien.

Framtidens løsninger krever at kommunen mobiliserer og involverer alle sine ressursmiljøer og møteplasser til felles innsats. Skoler, barnehager, arbeidsplasser, kirke, frivillighet, lokalt kulturliv og media; alle kan engasjeres.

I denne veilederen har vi spesielt fokusert på tiltak som i dag er de største truslene for våre barn og barnebarn. Tap av natur og arts mangfold er en like stor trussel mot menneskeheten som klimaendringer. Valgene vi tar i dag for natur, får langsiktige konsekvenser. Lokalpolitikernes utfordring er å balansere langsiktige og kortsiktige behov. Hovedgrunnen til at selv Norge har tapt vesentlige mengder av natur og biologisk mangfold, er summen av alle de gangene vi bare skulle forsyne oss «litt» av naturen. Dagen og morgendagen krever helt andre politiske valg enn gårsdagen.

Din kommune skal rullere planstrategien. Det er et viktig grunnlag for videre planlegging i kommunen. Dere skal identifisere utfordringer, utredningsbehov, og sikre god medvirkning. I sidene som følger vil du finne helt konkrete råd for hvordan din kommune kan lykkes med å sikre naturgrunnlaget og gode oppvekstkår for kommende generasjoner. Vi nevner også områder som kan kreve nye utredninger som grunnlag for rulling av kommuneplanen.

Vi ønsker deg lykke til med arbeidet.

FNs bærekraftsmål

Regjeringen har bestemt at FNs 17 bærekraftsmål skal være det politiske hovedsporet for vår tids største utfordringer. Gjennom sin planlegging er kommunene nøkkelaktører for å realisere en bærekraftig samfunnsutvikling og oppnåelse av bærekraftsmålene i Norge. Flere av bærekraftsmålene setter tydelige krav til kommunens arealforvaltning og ivaretagelse av biologisk mangfold, både på land og til sjøs.

Bærekraftsmål 14, Liv under vann, forplikter Norge til å; «Bevare og bruke hav og marine ressurser på en måte som fremmer bærekraftig utvikling».

Bærekraftsmål 15, Liv på land, forplikter Norge til å; «Beskytte, gjenopprette og fremme bærekraftig bruk av økosystemer, sikre bærekraftig skogforvaltning, bekjempe ørkenspredning, stanse og reversere landforringelse samt stanse tap av arts mangfold».

Bærekraftig forvaltning av naturverdiene skal sikres gjennom bærekraftsmål 12, Ansvarlig forbruk og produksjon. I dag forbraker vi mye mer enn hva som er bærekraftig for kloden. For å sikre gode levekår for nåværende og fremtidige generasjoner må vi minske ressursbruken, miljødeleggelsen og klimautslippene som et samfunn og som enkeltperson.

Flere av bærekraftsmålene vil også ha innvirkning på kommunens folkehelsearbeid. Bærekraftsmål 3 skal sikre god helse og fremme livskvalitet for alle, uansett alder. Bærekraftsmål 11, Bærekraftige byer og samfunn - delmål 11.7, skal sørge for; "allmenn tilgang til trygge, inkluderende og lett tilgjengelige grøntområder og offentlige rom, særlig for kvinner, barn og eldre samt personer med nedsatt funksjonsevne".



Figur 1: Stockholm Resilience Centre
Vi oppfordrer kommunen til å legge Stockholm Resilience Centre sin oppstilling av bærekraftsmålene som førende for egen planlegging (se figur 1).



Foto: Joe Uruita

Foto: Helene Rønningstad Halsos

Arealplanlegging

Regjeringen styrker nå det lokale selvstyret, noe som innebærer at mesteparten av norsk natur forvaltes gjennom kommunal arealplanlegging. Det betyr at fylkeskommunene og kommunene får økt ansvar for å sikre også nasjonale og regionale interesser. Det kan være utfordrende å føre en natur- og friluftslivsvennlig arealpolitikk når prioritering av økonomisk vekst, arbeidsplasser og innbyggertall er mer synlig i et kortsiktig perspektiv. En viktig forutsetning er at regional og lokal arealplanlegging er basert på åpen dialog mellom de ulike interessene, herunder natur- og friluftslivsorganisasjoner. Med god kunnskap om naturverdiene, miljøets tilstand og utfordringer kan kommunen legge gode premisser for å ivareta hensyn til klima, natur og friluftsområder i sine arealplaner.

Naturmangfoldloven

Naturmangfoldloven er en sektor-overgripende lov, som gjelder alle tiltak og all bruk som påvirker norsk natur. Det betyr at beslutninger som gjøres etter annet lovverk, for eksempel plan- og bygningsloven, må sees i sammenheng med naturmangfoldloven.

I loven er fem miljørettslige prinsipper lovfestet og skal legges til grunn som retningslinjer ved utøvelse av offentlig myndighet. Det betyr at i redegjørelsen for en beslutning skal det framgå en helt konkret vurdering av disse prinsippene. Disse prinsippene er kunnskapsgrunnlaget (§ 8), føre-var-prinsippet (§ 9), økosystemtilnærming og samlet belastning (§ 10), kostnadene ved miljøforringelse skal bæres av tiltakshaver (§ 11) og miljøforsvarlige teknikker og driftsmetoder (§ 12).

Folkehelse

Å få flere til å delta i fysisk aktivitet utendørs vil gi gode folkehelseeffekter. Det er i dag en utfordring at bare to av ti voksne er tilstrekkelig aktive, og kun halvparten av de på 15 år. Helse- og omsorgsdepartementets nye aktivitetsdata for 2018 viser også en svak nedgang i aktivitetsnivået til 9-årige gutter.

Friluftsliv skaper aktivitet

Friluftsliv kan være en nøkkel til å få med mange som i dag er inaktive, fordi:

- Hele 78 prosent av befolkningen oppgir at de går på fotturer i skogen eller fjellet (SSB, 2017) – dette er en form for fysisk aktivitet mange trives med.
- Å være fysisk aktiv i naturen og nærmiljøet er den aktiviteten nordmenn oppgir at de helst ønsker å gjøre mer av (Helsedirektoratet 2014).
- Blant ulike former for fysisk aktivitet er friluftslivsaktiviteter de som viser størst grad av sosial likhet i deltakelse (Breivik og Rafoss, 2017). Å gå tur er den vanligste aktiviteten i alle grupper, og det er lav terskel for å bli med.

Kombinasjonen fysisk aktivitet og naturopplevelse gir gode helseeffekter, og friluftsliv er en viktig kilde til livskvalitet og både fysisk og psykisk helse. Helsedirektoratet har beregnet at potensialet for samfunnsøkonomisk gevinst ved økt fysisk aktivitet, er på 455 milliarder årlig. Dette utgjør 406 000 leveår med god livskvalitet. Undersøkelser viser også at friluftsliv er den fysiske aktiviteten som flest nordmenn oppgir at de ønsker å gjøre mer av.



“Å være fysisk aktiv i naturen og nærmiljøet er den aktiviteten nordmenn oppgir at de helst ønsker å gjøre mer av.”

Arealregnskap/naturregnskap

Arealbruk påvirker både naturmangfoldet, klimaet og de mulighetene naturen har til å levere de økosystemtjenestene vi mennesker er helt avhengige av. Eksempler på slike tjenester er produksjon av mat, medisiner, rensing av vann og luft, binding av karbon, beskyttelse mot ras, flom og erosjon, samt naturopplevelser og rekreasjon.

For å sikre at økosystemene forvaltes på en bærekraftig måte, og kan levere økosystemtjenester også i framtida, er det avgjørende at vi vet hva vi har, og hva vi forbruker. Til dette trengs et arealregnskap/naturregnskap, som grunnlag for arbeidet med kommende kommuneplan. Dette er et verktøy som kan gi kommunen nødvendig oversikt over miljøstatus for ulike naturtyper i kommunen, økologisk kvalitet, hvor det ikke er rom for utbygginger eller andre arealendringer, hvor det er behov for restaurering og hvor det er behov for ytterligere kartlegging. Metoder finnes; Norsk institutt for naturforskning (NINA) deltar i utvikling av metode for et slikt regnskap internasjonalt med FN, og har testet metoden i Oslo/Osloregionen.

Tiltak som må vurderes:

- Utvikle et arealregnskap/naturregnskap for kommunen. Et slikt regnskap vil vise kunnskap om: (a) arealer (arealregnskap), (b)tilstand (økologisk tilstand i arealene), (c) økosystemtjenester (bruk) og (d) eventuelt kunnskap om økonomiske verdier.

“For å sikre at økosystemene forvaltes på en bærekraftig måte, og kan levere økosystemtjenester også i framtida, er det avgjørende at vi vet hva vi har, og hva vi forbruker.”



“Kartlegging og verdsetting av friluftsområder har mange positive ringvirkninger. Det er viktig at kommunene følger opp denne målsettingen.”



Foto: Johnny Vaet Nordskog

Kartlegging og verdsetting av friluftslivsområder

Hensikten med kartlegging og verdsetting av friluftslivsarealer er å tydeliggjøre hvilke friluftslivsverdier som finnes i kommunen. Kartleggingen og verdsettingen har mange positive ringvirkninger i form av økt oppmerksomhet på potensielle turområder for befolkningen, men også som et viktig grunnlag for arbeidet med kommuneplanen, areal og tiltaksplanlegging for grønnstrukturen, marka og kulturlandskapet.

Kartlegging av hele kommunens areal kan adressere arealbrukskonflikter, som for eksempel i nærheten av byer og tettsteder, og i strandsonen. Selv om det har vært et nasjonalt mål at alle kommuner skal ha gjennomført dette i løpet av 2019, er det likevel noen kommuner som ikke er ferdige med dette. Det vil for mange kommuner som har gjennomført dette, være aktuelt å vurdere en revisjon.

Tiltak som må vurderes:

- Fullføre, eventuelt revidere, kartleggingen og verdsettingen av friluftslivsområder.

Turruteplan

Stier og løyper er friluftslivets viktigste anlegg/infrastruktur, og en forutsetning for å få folk mer aktive. Et godt og sammenhengende sti- og løypenett, som tilfredsstillende ulike brukergruppers ønsker og behov, er derfor viktig. For å oppnå dette er en turruteplan (sti- og løypeplan) et godt virkemiddel. En slik plan er en systematisert og prioritert oversikt over alle aktuelle (eksisterende og planlagte) turruter i kommunen, der det enten er gjort tiltak, eller er tenkt å gjøre tiltak. En turrute omfatter ulike friluftslivsaktiviteter, som gå-, ski- og trugeturer, sykling og padling. En rute kan registreres som egnet for flere aktiviteter, med utgangspunkt i en hovedaktivitet.

Tiltak som må vurderes:

- Utarbeide, eventuelt revidere, kommunens turruteplan.
- Utrede behov for å prioritere anlegg for friluftsliv, herunder stier og løyper, i kommunens fordeling av spillemidler.

A man wearing a grey sweater, a blue cap, and a backpack with a baby on his back is walking on a dirt path through a lush green forest. The path is surrounded by tall grass and various trees. In the background, there are rolling hills and mountains under a clear sky.

“Stier og løyper er friluftslivets viktigste anlegg/infrastruktur.”

Studie:

Funn fra studiet om kommunal og fylkeskommunal planlegging for nærmiljø*:

Nærtur prioriteres, men den strategiske forankringen er svak og planene lite forpliktende. Det er bred enighet om å legge til rette for turgåing i nærmiljøet. Til tross for enighet om målet får ikke det lokale friluftslivet gjennomslag i budsjett og handlingsplaner hverken lokalt eller regionalt.

Forskningen avdekket at det er manglende plankompetanse blant de ansvarlige for kultur, idrett og friluftsliv (KIF). Det at konkrete føringer og forslag til lokalisering av turstier og turløyper ikke inngår i KIF-planene kan delvis skyldes at det er svak planfaglig kompetanse om nærtur blant KIF-ansvarlige. Studien avdekker at 70% av de KIF ansvarlige jobber i kommunens kulturetat.

Nærturarbeidet bygger på lite systematisk kunnskap. Det er en trend både i kommune og fylke at arbeidet med nærtur bygger på et tilfeldig kunnskapsgrunnlag, og kun 7% av kommunene har utarbeidet en grøntstrukturplan.

Det tas lett på medvirkning i nærturarbeidet. Det må sikres at medvirkningen når flere grupper enn i dag. Blant annet er friluftslivets organisasjoner og personer med nedsatt funksjonsevne i liten grad med i prosessene.

Usikkerheten rundt effekten av opplysningsarbeidet.

Til tross for omfattende informasjonsvirksomheten oppgir de KIF-ansvarlige at en årsak til at spillemidlene ikke blir benyttet er at de ikke får søknader fra lokale lag og foreninger. Dette kan skyldes tid og ressurser, men også at lag og foreninger uten egne ansatte ikke får nødvendig bistand til å medvirke i prosessene, eller i det minste får bidra med informasjon om deres behov.

* Kilde: Kine Thoren (Studie av kommunal og fylkeskommunal planlegging av nærtur (2018)).

Nærnatur og nærtur


Naturen påvirker både den fysiske og psykiske helsen vår positivt. Det viser studier både i Norge og utlandet. Når kommunestyret diskuterer arealbruk er det derfor viktig å sørge for at innbyggere har god tilgang til naturopplevelser nær der de bor. Vi vet at lett tilgang til natur i nærmiljøet gir hyppigere bruk. Undersøkelser viser at bruken av naturområder går ned hvis det er mer enn 500 meter til nærmeste tursti, turområde eller andre grøntområder. Det er derfor viktig å ta vare på de befolkningsnære friluftslivs- og grøntområdene.

Av klimahensyn er det nå stort fokus på fortetting i byer og tettsteder, men samtidig er det viktig å være bevisst hvordan vi ivaretar tilgangen til uteområder, særlig i byer og tettsteder. I planleggingen må nærhet og tilgang til grønt- og friluftslivsområder sikres. Dette har betydning både for barn og unges og de voksnes aktivitet.

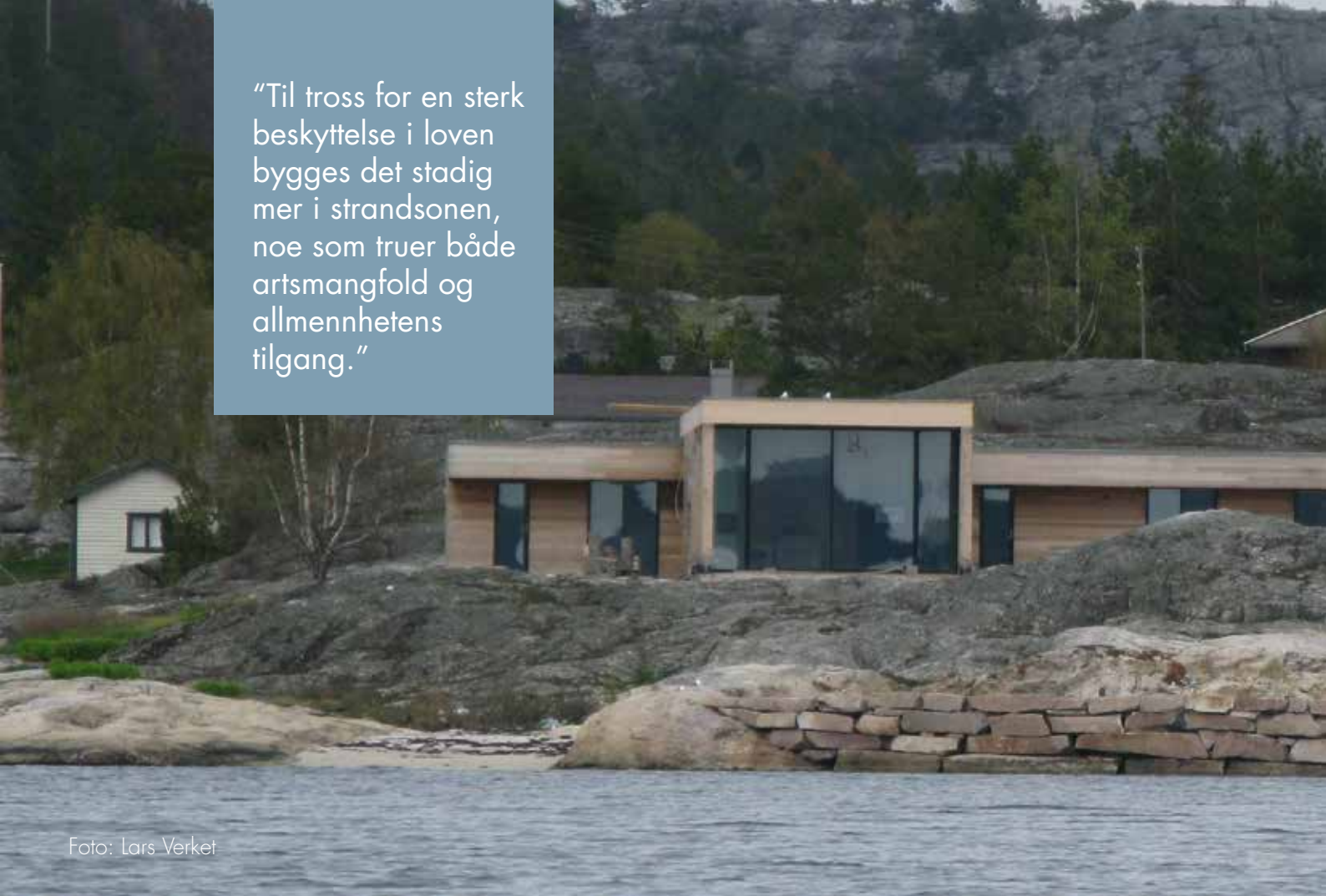
Samtidig er det viktig å være bevisst på at barn driver med ulike former for fysiske aktiviteter om vinteren og om sommeren. For eksempel viser det seg at parker har mindre å si på vinterstid, men den totale andelen av grøntområder er enda viktigere enn om sommeren. Det er også viktig å sikre grønnstrukturen, som er sammenhengen mellom små og store naturpregede områder i byer og tettsteder.

Tiltak som må vurderes:

- Utrede og etablere en varig og forpliktende markagrense/utbyggingsgrense i kommuneplanen, for å sikre kommunens viktigste friluftslivsområder mot nedbygging.
- Utarbeide, eventuelt revidere, grønnstrukturplan som sikrer sammenhengen mellom ulike grøntområder og viktige friluftslivsområder.
- Utrede og kjøpe opp viktige private strandsonerealer til allmenne friluftslivsformål, jf. tilskuddordningen til sikring av friluftslivsområder.
- Styrke arbeidet med etablering av sammenhengende kyststier og forbindelser til, fra og mellom friluftslivsområder.



“Av klimahensyn er det nå stort fokus på fortetting i byer og tettsteder. Dette gjør det enda viktigere å ivareta tilgangen til natur og friområder i nærmiljøet.”



“Til tross for en sterk beskyttelse i loven bygges det stadig mer i strandsonen, noe som truer både artsmangfold og allmennhetens tilgang.”

Foto: Lars Verket

Nedbygging av strandsonen

Kyst- og strandsonerområder er under sterkt press fra flere hold. Omtrent 80 prosent av Norges befolkning bor mindre enn ti kilometer fra sjøen, samtidig er disse områdene attraktive til næringsformål, hytteutbygging, oppdrett og reiseliv.

Dessverre overses ofte kyst- og strandsonerområdenes rike plante- og dyreliv, og deres viktige rolle som rekreasjonsområde for nærturer og annen friluftslivsaktivitet i både hverdag og ferie.

Siden midten av 1950-tallet har det vært et generelt forbud mot utbygging i strandsonen (gjelder både langs sjø og vassdrag). Til tross for en sterk beskyttelse i loven, har det tilsynelatende vært manglende politisk vilje, både sentralt og lokalt, til å håndheve regelverket som skal beskytte strandsonen.

Denne utviklingen skyldes i stor grad at det blir gitt dispensasjoner fra gjeldende lover og regler. I 2018 ble 751 av totalt 1319 søknader om nye bygninger i strandsonen innvilget som dispensasjoner fra byggeforbudet.



I henhold til plan og bygningsloven § 19-2 skal to vilkår være oppfylt for at dispensasjon kan innvilges av kommunen: 1) Hensynene bak bestemmelsen det dispenseres fra, eller hensynene i lovens formålsbestemmelse må ikke bli vesentlig tilsidesatt og 2) Fordelene ved å gi dispensasjon må være klart større enn ulempene etter en samlet vurdering. Ved vurderingen av vilkårene skal det legges særlig vekt på konsekvenser for helse, miljø, sikkerhet og tilgjengelighet.

Tiltak som må vurderes:

- Gjennomføre kartlegginger av kommunens strandsonereale med mål om å avdekke natur- og friluftslivverdier som en del av kommunens arealregnskap.
- Gjennomgå kommunens dispensasjonspraksis i strandsonen, med mål om å stramme inn denne for å ivareta lokale og nasjonale interesser.
- Innføre en nedre byggegrense, som ivaretar 100-metersbeltet i strandsonen.
- Utøve myndighetskontroll ved ulovlige bygg og stengsler i strandsonen.



Foto: Torgeir W. Schanke

Hytteutbygging

Hytta har en viktig rolle i norsk kultur, og betyr mye både for friluftslivet og folkehelsen. Dessverre finnes det likevel også flere tilfeller der hytteutbygging truer sårbare naturområder, og undergraver nasjonale målsetninger om at verdifull natur skal bevares. Tall fra SSB viser at vi nærmer oss en halv million hytter. Hvert år bygges det stadig flere hytter og fritidsboliger. Samtidig øker også gjennomsnittlig størrelse. Dette fører til høyere krav til standard, energibehov og infrastruktur.

Ser man på den samlede effekten av tilknyttede naturinngrep i forbindelse med dagens hytteutbygging, er dette en svært arealkrevende næring, hvor endringer forekommer raskt og er irreversible. Det bygges ned stadig mer natur i Norge, og hytteutbygging er en av hoveddriverne for nedbygging av arealer og fragmentering av norsk natur. Hytteutbygging beslaglegger og privatiserer natur- og friluftslivsområder og reduserer dermed allmennhetens mulighet til fri ferdsel i utmark.

Tiltak som må vurderes:


- Gjennomgå egen strategi for hyttebygging med mål om å fastsette langsiktige utbyggingsgrenser som sikrer bærekraftig utvikling i fjellområdene, beskytter store naturområder, hindrer tap av naturmangfold og ivaretar friluftslivsverdier.

Klima og energiutbygging

Global oppvarming og tap av biologisk mangfold er vår tids to største utfordringer. Disse utfordringen må løses likeverdig og ikke gå på bekostning av hverandre. Norsk klima- og energipolitikk kan derfor ikke basere seg på arealkrevende energiutbygging som medfører store irreversible endringer og inngrep i store naturområder. Eksempelvis er vindkraftsatsing i store intakte og sammenhengende naturområder ikke veien å gå, men man bør i stedet iverksette tiltak som ikke innebærer store naturinngrep.

Tiltak som må vurderes:

- Satse på tiltak som ivaretar klima- og naturutfordringene på en likeverdig måte. Eks; spare- og energieffektiviseringstiltak innenfor f.eks. bygg og transport.



“Naturlige økosystemer er halvert de siste femti årene og over 2000 arter er utryddningstruet bare i Norge. FN's klimapanel trekker frem endret arealbruk som den største årsaken til at artene forsvinner.”

Motorferdsel

Naturen er vår viktigste arena for friluftsliv, fysisk aktivitet og naturopplevelser. Hele ni av ti oppgir at de driver med friluftsliv jevnlig. Naturen er også en sentral kilde til stillhet, og flere søker ut i naturen for stillhet og ro nå enn for bare få år siden. Vi oppsøker ikke fravær av lyd – men fravær av støy. Naturen er dermed et viktig tilfluktssted for store deler av befolkningen.

Endringen i Lov om motorferdsel i utmark og vassdrag, som ble vedtatt av Stortinget i 2015, gir kommunene mulighet for å opprette snøscooterløyper i utmark. I lovproposisjon, side 28 står det blant annet: «Det er særlig friluftslivet som risikerer å bli skadelidende ved etablering av snøscooterløyper, ikke minst som følge av eventuell ulovlig kjøring med utspring i løypene. Hensynet til friluftslivet står derfor i en særstilling». Og fra 2018 ble vannscooterforskriften opphevet, og kommunene kan selv utforme lokale forskrifter.

Samtidig kommer stadig nye motoriserte og etter hvert elektrifiserte kjøretøy beregnet på utmark, en utvikling som gjør at det blir viktig at kommunen har en tydelig politikk/strategi for hvordan de ønsker utmarka skal brukes. Det påligger derfor den enkelte kommune et stort ansvar for å ivareta friluftslivets interesser gjennom planprosessen.

Tiltak som må vurderes:

- Sikre at det føres oppsyn og kontroll av motorisert ferdsel i utmark.
- Ikke legge løyper for fornøyleskjøring med snøscooter i viktige friluftslivsområder.
- Legge til rette for de som driver ikke-motorisert aktivitet i sjø, vann og vassdrag.



“Mange planspørsmål berører forhold i flere kommuner og øker behovet for samarbeid og regionale planavklaringer.”



Foto: Ann Helen Grebstad

Regional planlegging

Mange planspørsmål lar seg ikke løse i den enkelte kommune, men berører forhold i flere kommuner. Regionale planavklaringer er derfor viktige for å gjennomføre både nasjonal, regional og lokal miljø- og arealpolitikk.

Aktuelle temaer for regional plan kan være samferdselstiltak og infrastruktur, bolig-, hytte- og næringsutvikling, jordvern, natur- og friluftslivsområder og fjell-, kyst, og vassdragsforvaltning.

Tiltak som må vurderes:

- Gjennomgå hvilke temaer i kommunen som berører regionale interesser og ikke kan løses i egen kommune alene, og som dermed best kan løses gjennom regional plan.
- Oppfordre fylkeskommunen til å utarbeide felles regional planstrategi og utarbeidet regional plan med juridisk bindende bestemmelser for en helhetlig forvaltning av fjellområder.
- Oppfordre fylkeskommunen til å utarbeide felles regional planstrategi og utarbeidet regional plan med juridisk bindende bestemmelser for en helhetlig forvaltning av strandsonen.



Foto: Wanda Nordstrøm

Inkludering

Friluftsliv er et unikt virkemiddel for å bidra til økt inkludering, og til å fremme helse, mer fellesskap, bedre kulturinnsikt og nye relasjoner. Mange innvandrere og flerkulturelle opplever at det er lettere å bli kjent med nordmenn ute i naturen. Dermed blir de også bedre kjent med den norske kulturen og det norske språket.

Mange innvandrergupper sliter med store helseutfordringer, blant annet på grunn av for lite kunnskap om ivaretagelse av egen helse, og om egnede steder for å være fysisk aktiv og hvilke tilbud som finnes. I denne sammenheng er friluftsliv unikt, fordi det stort sett er tilgjengelig over hele landet gjennom hele året, er rimelig og gir store fysiske og psykiske helsegevinster. Fysisk aktive mennesker har også større mulighet til å delta i arbeidslivet og forbli i jobb.

Tiltak som må vurderes:

- Gjøre friluftsliv til en del av introduksjonsprogrammet, og opplæringen i norsk og samfunnskunnskap.
- Etablere en møteplass mellom kommune/bydel, som er i direkte eller indirekte kontakt med målgruppen, og friluftslivet, for å avdekke behov og ønsker, og bidra til bedre tilrettelegging.
- Etablere en felles fritidsguide/turvenn-løsning, slik at det blir enklere for både privatpersoner og tjenesteområder i kommune/bydel å få mer informasjon om hvordan de kan bli mer fysisk aktive i sitt nærmiljø.
- Lage en plan for å sikre at fritidserklæringen blir oppfylt, slik at alle, uansett kulturell bakgrunn, fysisk eller psykisk funksjonsnedsettelse, kan delta i friluftslivet på lik linje med andre.

Frivillighet

Frivilligheten skaper mangfold, den utfordrer og gjør en forskjell i menneskers liv. Det gir en merverdi i å engasjere seg for andre, det gir glede ved å være engasjert og det skaper tillit mellom mennesker.

Det at folk engasjerer seg og tar ansvar i nærmiljøet, forebygger ensomhet og bygger fellesskap. En aktiv og levende frivillig sektor er av grunnleggende betydning for et aktivt og levende lokalsamfunn. Eksempler på virkemidler kommunen kan bidra til kan være økonomisk støtte, infrastruktur/lokaler/møteplasser med universell utforming og dialog- og informasjonsmuligheter innad i kommunen. Kommunene bør jevnlig sikre at de har oppdatert kjennskap til den lokale frivillighetens utfordringer, ressurser og utviklingsmuligheter.

Tiltak som må vurderes:

- Utarbeide en frivillighetspolitikk for kommunen i samarbeid med frivillige organisasjoner.
- Invitere frivilligheten inn til politikktutforming.
- Opprette en arena for kontinuerlig dialog med frivillig sektor. En slik arena kan være et Aktivitetsråd der organisasjoner/miljøer som har aktivitet i kommunen inviteres til å delta.





Foto: Paulina Cervenka

Skole og barnehage

Nye læreplaner for fagene for grunnskolen skal trinnvis tas i bruk fra 2020. Planene er tydelige på at det skal være mer variasjon og mer uteundervisning. Verdier som menneskeverd, skaperglede, engasjement, utforskertrang, respekt for naturen og miljøbevissthet vektlegges og prioriteres høyere enn tidligere.

Mange av de som underviser i dag, eller er under utdanning, føler seg tryggest på å undervise i klasserommet. Det er derfor viktig at opplæring i uteskole, naturen som læringsarena og aktive læringsmetoder, er en del av innføringen av de nye læreplanene.

Stadig flere norske barn sitter for mye stille i hverdagen. Samtidig krymper uteområdene i mange nye skoler og barnehager, hvor også naturen forsvinner. Det skaper bekymring blant forskerne. Forskere har påvist at motoriske ferdigheter henger sammen med faglige ferdigheter som norsk og matte. En gjennomtenkt utforming av uteområdene kan bidra til å sikre god motorisk utvikling og daglig fysisk aktivitet, ifølge en fersk forskningsrapport fra NMBU Norges miljø- og biovitenskapelige universitet.

Tiltak som må vurderes:

- Utarbeide en oversikt over behovet for planer og utredninger for oppvekstanleggene
- Når nye læreplaner tas i bruk har kommunen som skoleeier ansvar for å legge til rette for et kompetanseløft for alle sine lærere som ønsker å få inspirasjon, ideer og kunnskap om å ta naturen i bruk som læringsarena i alle fag slik de nye fagplanene legger opp til.
- Sikre at skolenes uteområde og nærmiljø er tilpasset den nye læreplanen med tanke på mer av undervisningen skal foregå ute.
- Vurdere å vedta arealkrav for uteområder i skole (30m²) og barnehage (25m²).
- Sikre at uteområdene i nye skoler og barnehager bidrar til en god motorisk utvikling og daglig fysisk aktivitet.

Aktivitetsråd

Et aktivitetsråd er et forum der organisasjoner, ressursmiljøer og kommunen har dialog om lokale behov og ønsker for å få flere i fysisk aktivitet i kommunen. Et aktivitetsråd er ikke en konkurrent til lokalt idrettsarbeid eller idrettsråd, men et utfyllende supplement.

Målet er å få flere i aktivitet, med et spesielt fokus på ungdom og voksne som ikke er aktive. Aktivitetsrådet formål er å fremme og ivareta lokale anleggs- og aktivitetsbehov for egenorganisert idrett og fysisk aktivitet, og aktiviteter som i særlig grad kan aktivisere en bredde av befolkningen. Gjennom gode medvirkningsprosesser inkluderes behovene i kommunale planprosesser for idrett, aktivitet og friluftsliv.

Ved å ha et aktivitetsråd vil kommunen:

- Bli bedre rustet til å identifisere hva som skal til for å få enda flere i aktivitet.
- Komme tettere på behovene til de som driver med aktivitet utenfor den organiserte idretten.
- Bli bedre i stand til å iverksette tiltak og forvalte midler som kommer flere målgrupper til gode.

Tiltak som må vurderes:

- Etablere et aktivitetsråd for å stimulere flere innbyggere til jevnlig aktivitet, fremme og ivareta lokale anleggs- og aktivitetsbehov for egenorganisert idrett og fysisk aktivitet for flere grupper.



Medvirkning

Muligheter for reell medvirkning fra innbyggerne i kommunen, herunder frivillige lag og foreninger, er en forutsetning for et levende demokrati. Derfor er det også nedfelt i plan- og bygningsloven at den som fremmer et planforslag skal legge til rette for medvirkning.

For å utdype hva medvirkning er, har Kommunal- og moderniseringsdepartementet utarbeidet en veileder om medvirkning i planlegging, der det blant annet står: "Åpenhet i planarbeidet innebærer at alle, enten som direkte berørt eller interessent, skal ha lik tilgang til nødvendig informasjon for å ivareta sine interesser eller komme med sine meninger. Åpenhet er i seg selv en forutsetning for at berørte parter skal ha tillit til plansystemet."

Kommunene har et spesielt ansvar for å øke medvirkningen hos barn og unge. Barn og ungdom har kompetanse og lokal kunnskap som er viktig i utviklingen av framtidens kommuner. Plan- og bygningsloven og FN-barnekonvensjon trekker frem voksnes plikt til å lytte til barn når de tar beslutninger som berører dem. Kommunene skal ha en barnerepresentant som skal ivareta barn og unge, og se til at saksbehandling og vedtak er i tråd med rikspolitiske retningslinjer for å styrke barn og unges interesser i planlegging.

Tiltak som må vurderes

- Vurdere om kommunen har god kompetanse på ulike typer medvirkningsprosesser.
- Sikre åpne medvirkningsprosesser, som involvere og gir innspill fra befolkningen tidlig gjennom medvirkningsaktiviteter. Dette kan være med på å forankre, øke engasjement og styrke beslutningsgrunnlaget for en sak.
- Benytte ulike metoder for medvirkning slik at alle lag/foreninger og ulike grupper i befolkningen nås.
- Gi innbyggerne opplevelsen av at deres deltakelse kan påvirke utfallet.
- Legge til rette for at alle kan komme til «planleggingsbordet», ha mulighet til å gi innspill og være en del av plandialogen.



“Barn og ungdom har kompetanse og lokal kunnskap som er viktig i utviklingen av framtidens kommuner.”

Lenker som er relevante for arbeidet med planstrategi

Nasjonale forventninger til regional og kommunal planlegging 2019-2023:

- Nasjonale forventninger: <https://www.regjeringen.no/contentassets/cc2c53c65a24b8ea560c0156d885703/nasjonale-forventninger-2019-bm.pdf>
- Filmer om planlegging: <https://www.regjeringen.no/no/tema/plan-bygg-og-eiendom/plan-og-bygningsloven/plan/filmer-om-planlegging-etter-plan-og-bygningsloven/id2669416/>

Om kommunal planstrategi:

- Kommunal- og moderniseringsdepartementets veileder: <https://www.regjeringen.no/contentassets/83801c9c858d402ea2958e1930fc421a/t-1494.pdf>

Medvirkning:

- KMDs veileder for medvirkning: https://www.regjeringen.no/globalassets/upload/kmd/plan/medvirkningsveileder/h2302b_veileder_medvirkning.pdf
- KS – strategier for innbyggermedvirkning: <https://www.ks.no/fagomrader/demokrati-og-styring/innbygger-medvirkning/om-innbyggermedvirkning/strategier-for-innbyggermedvirkning/>
- Barn og unge- medvirkning: https://www.regjeringen.no/no/dokumenter/barn-og-unge-i-plan-og-byggesak/id2685228/?utm_source=www.regjeringen.no&utm_medium=epost&utm_campaign=nyhetsvarsel%2013.01.2020&utm_content=Plan,%20bygg%20og%20eiendom

Areal- og naturforvaltning - Tilstand, drivere og tiltak:

- Miljøstatus – naturområder på land: <https://miljostatus.miljodirektoratet.no/tema/naturomrader-pa-land/>
- Miljøkommune – naturmangfold: <http://www.miljokommune.no/Temaoversikt/Naturmangfold/>
- Miljøkommune - arealplanlegging: <http://www.miljokommune.no/Temaoversikt/planlegging1/>
- Miljødirektoratet – miljøhensyn i arealplanlegging: <https://www.miljodirektoratet.no/myndigheter/arealplanlegging/miljohensyn-i-arealplanlegging/>
- Naturmangfoldloven i planprosesser: <http://www.miljokommune.no/Temaoversikt/planlegging1/Miljohensyn-i-arealplanlegging/Naturmangfold/Naturmangfoldloven-i-planprosesser/>
- E-læringskurs i naturmangfoldloven: <http://web1.norskinteraktiv.no/login/nologin.aspx?SchoolId=668&CourseId=2925>
<http://web1.norskinteraktiv.no/login/nologin.aspx?SchoolId=668&CourseId=2841>

Tilrettelegging for friluftsliv:

- Statlig sikring og tilrettelegging av friluftslivsområder: <https://www.miljodirektoratet.no/globalassets/publikasjoner/M462/M462.pdf>
<https://miljostatus.miljodirektoratet.no/tema/friluftsliv/statlig-sikra-friluftslivsomrader/>
- Miljødirektoratets sider om friluftslivet: <https://www.miljodirektoratet.no/ansvarsomrader/friluftsliv/>
- Tilrettelegging for naturvennlig friluftsliv: <https://www.miljodirektoratet.no/globalassets/publikasjoner/m1326/m1326.pdf>
- Friluftsliv der folk bor – eksempler på ulike tiltak: <https://www.miljodirektoratet.no/link/6fb00c16b81f4a139e1cc7c89ea0f3bc.aspx>

Folkehelse og fysisk aktivitet:

- Kommunens folkehelsearbeid: <https://www.helsedirektoratet.no/tema/folkehelsearbeid-i-kommunen>
- Friluftsliv for seniorer: <https://www.norskfriluftsliv.no/friluftsliv-for-seniorer/ut-pa-tur/>
Link til heftet: https://www.norskfriluftsliv.no/norskfriluftsliv-no/wp-content/uploads/2020/01/Friluftsliv-Helse-Senior_Brosjyre_NORSK_digital-oppslag.pdf
- Sjekkliste for gode nærmiljøet: https://www.helsedirektoratet.no/brosjyrer/sjekkliste-for-kommuner-som-vil-skape-gode-naermiljoer/Sjekkliste%20for%20kommuner%20som%20vil%20skape%20gode%20n%C3%A6rmilj%C3%B8er.pdf/_attachment/inline/950cc955-2f2e-449f-b219-3f254cafff59:f50a0a573ab-97760264d52a3e6fce538f95e384c/Sjekkliste%20for%20kommuner%20som%20vil%20skape%20gode%20n%C3%A6rmilj%C3%B8er.pdf

Forskning:

- Mindre uteområder i skole og barnehage bekymrer forskerne fra NMBU: <https://forskning.no/arkitek-tur-barn-og-ungdom-nmbu-norges-miljo-og-biovitenskapelige-universitet/sma-uteomrader-i-skoler-og-barnehager-skaper-bekymring/1625321>
- Fysisk aktivitet gir bedre skoleresultater: <https://www.lakartidningen.se/Klinik-och-vetenskap/Klinisk-oversikt/2019/01/Daglig-fysisk-aktivitet-pa-schemat-battre-skoleresultat-hos-pojkarna/>
- Fysisk aktivitet i grunnskolen legger grunnlag for vaner man tar med i voksen alder: Bunkeflo i Sverige: <https://www.idrottsforskning.se/daglig-skolidrott-gav-okad-fysisk-aktivitet-senare-i-livet/>
Active Smarter Kids Norge: <https://forskning.no/barn-og-ungdom-mat-og-helse-norges-idrettshogskole/aktive-barn-bli-spreke-gamlinger/1639988>

Kommunal og regional planlegging for etablering av turveier og turstier i nærmiljøet:

- Fullversjon: <https://www.nmbu.no/download/file/fid/34945>
- Kortversjon: <https://www.nmbu.no/download/file/fid/35305>

Se våre nettsider for mer informasjon om aktuelle tema:

<https://norskfriluftsliv.no/>

NORSK FRILUFTSLIV er en fellesorganisasjon for 17 norske frivillige friluftslivsorganisasjoner, med over 950 000 medlemskap og flere enn 5000 lag og foreninger. Norsk Friluftsliv skal blant annet løse oppgaver og samordne saker av felles interesse og fremme disse overfor myndighetene og andre aktuelle målgrupper, styrke friluftslivets posisjon og utbredelse i samfunnet, fremme allemannsretten og sikre friluftslivets naturgrunnlag og skape økt forståelse for naturens egenverdi.

Les mer: www.norskfriluftsliv.no

FORUM FOR NATUR OG FRILUFTSLIV (FNF) er regionale samarbeidsforum for natur- og friluftslivsorganisasjoner. Formålet er å ivareta natur- og friluftslivsinteressene i de enkelte regionene, blant annet ved å sette ved å natur- og friluftslivssaker på dagsorden, ha god kontakt med lokale og regionale myndigheter, bygge gode nettverk mellom organisasjonene, med politikere og andre relevante aktører og påvirke relevante plan- og saksprosesser som har konsekvenser for naturverdier og friluftsliv. Det finnes en ansatt FNF-koordinator i alle fylker som vil være et viktig kontaktpunkt for kommunen mot natur- og friluftslivsorganisasjonene.

Les mer: www.fnf-nett.no



Foto: Inger Sjøblom

Fra: Berit Fjellberg (Berit.Fjellberg@ntroms.no)

Sendt: 26.02.2020 10.56.07

Til: Bernt Eirik Isaksen Lyngstad; dan.havard.johnsen@lyngen.kommune.no; Eirik Losnegaard Mevik; Geir Varvik; Hilde Anita Nyvoll; Ørjan Albrigtsen; Bjørn Ellefsæter; Cissel Samuelsen; Einar Pedersen; Jan-Hugo Sørensen; Stig Aspås Kjærvik; Willy Ørnebakk

Kopi: Ingvild Pedersen (post@iprevisjon.no); Kristin Vatnelid Johansen; Daniel Vollstad Johnsen; Lise Jakobsen; Gunbjørg Melkiorson; Kaj A. Båtnes (kaj.baatnes@nordtroms.net); nyhet@framtidinord.no; Kjetil Nielsen Skog (kjetil.nielsen.skog@finord.no); Britt Pedersen; Inger Heiskel (inger.heiskel@storfjord.net); jarydningen@hotmail.com; karl-gunnar@nonamesport.com; kumichal@online.no; Anne Berit Bæhr; Jan Fjære; Jens Kristian Nilsen; Odd Geir Fagerli; Silja Karlsen; Sentralbord Kvæningen kommune; Post Kafjord; Lyngen kommune (post@lyngen.kommune.no); Hanne Wiesener; Nordreisa kommune; Post Skjervoy; Post Storfjord

Emne: Protokoll fra møte i regionrådet 24.-25.02.20

Vedlegg: Protokoll RR 24.-25.02.20.docx;2020-02-12 (U) Rusreform politiråd.pptx;Orientering Budsjettprosess 2021-2023 V 18022020.pptx;ITU Kvääniteatteri skisse etablering jan2020.pdf;Kventeater - Samarbeidsmodell medlemskommuner.pdf

Hei!

Det vises til vedlagte protokoll med vedlegg.

Engasjert prosjektleder Visjona utarbeider forslag til plan fra strategisamlinga.

Vel møtt!

Hilsen

BERIT FJELLBERG

DAGLIG LEDER

Nord-Troms Regionråd DA

mob / 97 56 73 66

tlf / 77 58 82 79

web / www.nordtromsportalen.no



Nord-Troms Regionråd DA



PROTOKOLL FRA MØTE I NORD-TROMS REGIONRÅD DA

EMNE:	Møte nr 2-2020
STED:	På taket café, Nordreisa
TIDSPUNKT:	24. og 25. februar 2020

DELTAKERE:	
Ordførere:	Ørjan Albrigtsen, Skjervøy Dan-Håvard Johnsen, Lyngen (fratrådte 25.02. kl 1230) Eirik Losnegaard Mevik, Kvænangen Hilde Nyvoll, Nordreisa (forfall 25.02.) Geir Varvik, Storfjord Bernt Lyngstad, Kåfjord
Sekretariat/adm:	Berit Fjellberg, daglig leder

Det er utarbeidet eget notat fra strategisamlingen 24. og 25. februar av prosessleder Visjona AS. Deltakere på strategisamlingen:

- 24.02. Ordførere og rådmenn/kommunedirektører fra alle kommunene deltok (forfall: rådmann i Kvænangen)
- 25.02. Ordførere og rådmenn/kommunedirektører fra alle kommuner deltok, med unntak av Nordreisa (forfall grunnet uforutsett hendelse)

PROGRAM:

Mandag 24. februar:

- kl 1100: Strategisamling for ordførere og kommunedirektører – prosessleder Visjona AS.
- kl 1700: *Møte regionrådet*: møte prosjekt Lyngshest og saker til behandling (sakslista)
- Kl 1900: Felles middag på Reisafjord hotell

Tirsdag 25. februar:

- Kl 0830: Orientering om rusreformen og det pågående budsjettarbeidet i Troms politidistrikt. Ved politiinspektør Ole Johan Skogmo, GDE leder for Nord-Troms.

Adr.: Hovedveien 2, 9151 Storslett
Tlf. 77 77 05 86, Org. nr. 979 470 452
E-post: regionrad@ntroms.no
www.nordtromsportal.no



- KI 0900: Strategisamling for ordførere og kommunedirektører – prosessleder Visjona AS.
- KI 1400–1600 parallelle møter regionrådet og rådmannsutvalget

Møte regionrådet:

- KI 1415 Etablering av nasjonalt kventeater, ved styreleder Torbjørn Naimak og Tove Reibo
- KI 1445 Arena Nord-Troms, nytt tilbud i videregående skole, ved styreleder Håvard Høgstad og rektor Olaug Bergseth
- KI 1515 Statskog, presentasjon og valg av representanter til regionutvalg ved leder Knut Fredheim

Møte rådmannsutvalget. (det sendes ut egen innkalling fra Lise J.)

- Strategi- og handlingsplan 2020–2023
- Oppfølgingsaker

MØTE I REGIONRÅDET MANDAG 24. FEBRUAR KL 1700:

Merknad til innkalling: ingen

Merknad til sakliste: ingen

ORIENTERINGSSAK:

Sluttrapport og regnskap fra forprosjekt Lyngshesten ved prosjektleder Birgit D. Nielsen. Rapport, regnskap og fortellinger er sendt alle kommunene.

REFERATSAKER:

Høringsuttalelse NOU 2019:18 – skattelegging av havbruksvirksomhet
Høringsuttalelse – forslag til endring av regler om turistfiske
Fra ENOVA – tilbakemelding på uttalelse – utbygging av ladestruktur i Finnmark og Nord-Troms

Forslag til vedtak:

Nord-Troms Regionråd tar referatsakene til etterretning.

Vedtak: forslag til vedtak enst vedtatt.

VEDTAKSSAKER:

Sak 05//20 Godkjenning av protokoll fra møte 29.01.2020

Saksdokumenter:

- Protokoll fra regionrådsmøte 29.01.20

Forslag til vedtak:

Nord-Troms Regionråd godkjenner protokollen fra regionrådsmøte i januar

Adr.: Hovedveien 2, 9151 Storslett
Tlf. 77 58 82 79, Org. nr. 979 470 452
E-post: regionrad@ntroms.no
www.nordtromsportalen.no



Vedtak: forslag til vedtak enst vedtatt.

Sak 06/20 Uttalelse vedrørende hovedprosjekt Lyngshest

Prosjektleder Birgit D. Nielsen vil presentere sluttrapport og regnskap fra forprosjekt Lyngshesten i regionrådsmøte (mandag). Forprosjekt har hatt en varighet på 1 år. Prosjekteiere er Tromsø-området regionråd og Nord-Troms Regionråd.

Overordna mål

Lyngshesten kan strykes fra FAO sin liste over truede husdyrarter og regionen er etablert som «Lyngshestlandet» med tydelige kulturuttrykk, stolthet og kunnskap hos regionens innbyggere og bruk av lyngshesten i næringer knytta til landbruk, helse, reiseliv/opplevelser/kultur i alle kommuner.

Forprosjektfasen har hatt som mål å utforske ulike tiltak knytta til bruk av lyngshesten i næringsutvikling (reiseliv spesielt) og aktiviteter for og med lyngshesten i de enkelte kommunene i prosjektet.

I forbindelse med avslutningen av forprosjektet er det utarbeidet et forslag til uttalelse som skal behandles i begge regionrådene som er eiere i forprosjektet.

Forslag til uttalelse fra Tromsø-områdets regionråd:

«Regionrådet har støtta et forprosjekt som avsluttes i februar 2020: Lyngshesten i Nord-Troms og Tromsøregionen. Identitetsbærer og berikelse.

Gjennom dette forprosjektet er det kartlagt at det er færre lyngshester enn det kan se ut til i Stambok for nordlandshest/lyngshest som føres av Norsk hestesenter. Situasjonen er dermed litt mer krevende enn man har trodd. Lyngshesten er vurdert av FAO som kritisk truet. Den er den eneste av våre tre nasjonale hesteraser med Nord-norsk opphav og er samtidig den mest utsatte av de tre nasjonale hesterasene.

Funn i prosjektet:

Antall fødte føll på landsbasis ligger omtrent på 50% av behovet rasen har for å være sikra for framtida. Det er få registrerte innkjøp av lyngshester i Tromsø-området og Nord-Troms årlig. Mellom 0 – 5/kommune. Det er få tilbydere av reiselivsprodukter med lyngshest i regionen. Men det kan registreres en positiv utvikling i løpet av prosjektperioden. Det er fortsatt mye som er ukjent om hestens opprinnelse og betydning i regionen.

Videre arbeid:

Forprosjektet peker på tre ulike retninger det vil være fornuftig å jobbe:

- *Sammenliknende DNA-undersøkelser mellom lyngshest, finsk hest, svenske lokale hesteraser og russiske lokale hesteraser*
- *Innsamling og systematisering av kunnskap om lyngshesten i vår region og Nordkalotten for øvrig*
- *Utviklingsprosjekt for reiselivstilbud med lyngshest*

Disse tre retningene er svært ulike, men resultatene vil alle vil ha positiv effekt på kunnskap og oppmerksomhet om lyngshesten og en viktig del av regionens identitet. Prosjektene vil ha synergi-effekter; kunnskap om hestehold og slektskap mellom hesteraser vil bygge opp under næringsaktører sine tilbud til besøkende gjennom historiefortellinger om hesten. Økt oppmerksomhet og interesse vil kunne gi flere som er interessert i å eie og bruke lyngshesten.»

Forslag til vedtak:

1. Nord-Troms Regionråd støtter forslaget til uttalelse fra Tromsø-området regionråd som peker på mulige retninger for videreføring av arbeidet i forprosjektet.
2. Nord-Troms Regionråd er godt fornøyd med resultatene fra forprosjektet.
3. Nord-Troms Regionråd støtter en videreføring av arbeidet, men må gjøre oppmerksom på at regionrådet ikke kan ta på seg prosjekteieransvaret i en eventuell videreføring.

Vedtak: forslag til vedtak fremmet i møte ble enst vedtatt.

ORIENTERINGSSAKER:

Orientering om forprosjekt skredsenter Kåfjord ved ordfører (utsatt fra januar-møte)

- Kåfjord kommune har tidligere (2016/2017) søkt og fått midler til et forprosjekt for etablering av et skredsenter i Kåfjord. Fylkeskommunen innvilget kr. 400.000 til dette prosjektet. Kåfjord kommune ønsker å fortsette med dette prosjektet og forankre det blant alle kommuner i Nord Troms. Det er behov for økt kunnskap og formidling av spesielt snøskred men også sørpeskred i vår region.

Fra møtet: Kåfjord ønsker å invitere med de andre Nord-Troms kommunene i prosjektet. Prosjektet vil blant annet ha fokus på å utvide skredvarselet med mer lokal kunnskap (skredfaren varierer i regionen). Positive signaler fra nabo-kommunene om å delta i dette arbeidet. Kåfjord sender ut informasjon/notat om saken. Saken settes på dagsorden i et senere møte.

Orientering om **pilotprosjekt fra arbeidskraftreserve til ressurs** – innspill fra Vest-Finnmark Rådet og Nord-Troms Regionråd.

- Innspill er sendt til Troms og Finnmark fylkeskommune i februar 2020

Møtet hevet kl 1810.

Berit Fjellberg

referent

MØTE I REGIONRÅDET TIRSDAG 25. FEBRUAR KL 0830:

ORIENTERINGSSAKER:

Orientering om **rusreformen og det pågående budsjettarbeidet i Troms politidistrikt**. Ved politiinspektør Ole Johan Skogmo, GDE leder for Nord-Troms.

- PP fra presentasjon er vedlagt.

Strategisamling – prosessleder utarbeider notat

Etablering av nasjonalt kventeater, ved styreleder Torbjørn Naimak og Tove Reibo, ITU kvensk teatertrupp

- Presentasjon holdt i møte er vedlagt
- Har hatt møter med fylkeskommunen, KMD og Kulturdepartementet, Sparebanken «Samfunnsløftet», og UiT
- Forslag til samarbeidsavtale med medlemskommuner (tilbud til alle kommuner som ønsker) – oversendes kommunene. Ønske om tilbakemelding på forslag til avtale
- Ønske om å få støtte fra Nord-Troms regionråd til etablering av kventeateret. Forslag til støtteerklæring behandles i neste regionrådsmøte.

Arena Nord-Troms, nytt tilbud i videregående skole, ved styreleder Håvard Høgstad og rektor Olaug Bergseth

- Arena Nord-Troms er en felles forening med ca 20 industribedrifter fra regionen
- Har fokus på infrastruktur og utdanning
- Mange ansatte i havbruksnæringen, men har ikke tilbud om utdanning innen sjømatproduksjon. Har hatt et prosjekt for å utrede muligheter for etablering av en vekslingsmodell for sjømatproduksjon etter modell for helsearbeidsfaget/Steigen-modellen

- Work-shop 17.02. – et bredt næringsliv ser for seg å ta inn mange lærlinger i en vekslingsmodell
- Orientering fra Nord-Troms vgs: potensialet framover i Nord-Troms (fødselstall) – Steigen-modellen og TAF

Statskog, presentasjon ved leder Knut Fredheim

- Presentasjon og informasjon ble delt ut i møtet

VEDTAKSSAKER:

Sak 07/20 Nord-Troms Strategier 2020–2023

Med bakgrunn;

Forslag til vedtak fremmet i møte:

1. Nord-Troms Regionråd har på strategisamlingen 24.–25. februar arbeidet med forslag til visjon, formål og hovedmålsetting for strategiplan 2020–2023.
2. Regionrådet har også drøftet satsingsområder og organisering for det videre arbeidet.
3. Prosessleder Visjona AS utarbeider forslag til strategisk plan. Ordførerne oppfordres til å drøfte disse forslagene i politiske fora i egen kommune.

Vedtak: forslag til vedtak fremmet i møtet ble enst vedtatt.

Sak 08/20 Oppnevning av representanter til regionutvalg Statskog

Saksdokumenter

- Særutskrift fra regionrådet 29.03.16 – oppnevning av representanter regionutvalg Statskog
- Vedtekter for Statskog SFs regionutvalg i Helgeland, Salten og Troms.

Under denne saken vil Statskog sin nye leder Knut Fredheim presentere Statskog og ordningen med regionutvalg.

Vedtak: saken utsettes til neste møte da regionrådet ikke er fulltallig.

Sak 09/20 Forskrift om leveringsplikt fra fartøy med torsketråttillatelse (tirsdag)

Saksdokumenter

*Adr.: Hovedveien 2, 9151 Storslett
Tlf. 77 58 82 79, Org. nr. 979 470 452
E-post: regionrad@ntroms.no
www.nordtromsportalen.no*



- Forslag fra Skjervøy kommune til uttalelse

Forslag til vedtak:

På grunn av tidspress følges denne saken opp pr post/digitalt. Rådsordfører har ansvar for oppfølging.

Vedtak: forslag til vedtak enst vedtatt.

DRØFTING:

Åpen post – dagsaktuelle saker:

Hvordan skal vi følge opp **Nordområdemeldingen**?

- *Enighet om at saken følges opp ved at Eirik L. Mevik orienterer om prosessen vedr utarbeidelse av meldingen i neste regionrådsmøte*

Helsefellesskap – hvordan følger vi opp?

- *Regionrådet vil oppfordre om at tema settes på dagsorden i fellesmøte mellom rådmannsutvalget og helseledernetverket i mars*

Møtet hevet kl 1610.

Rett protokollutskrift bevitnes

Berit Fjellberg

referent

Rusreform

En kort presentasjon.

Rusreform - fra straff til hjelp

- NOU 2019:26
- Utvalgets innstilling skal på høring
- Endre reaksjoner mot personer som:
 - Tas for bruk av narkotika
 - Tas for besittelse av narkotika til eget bruk
- Fra straff til:
 - Hjelp
 - Behandling
 - Oppfølging

Følger for kommunen

- Ansvaret for oppfølging overføres til helsetjenesten
 - Må trolig følges opp av den kommunale helsetjenesten
 - Økt trykk på kommunene?
- Skal sikre et bedre tilbud til rusavhengige
- Politiet kan pålegge at den rusavhengige møtes med helserettede tiltak
- Nødvendige vedtak og lovendringer

Hovedpunkter fra utvalget

- Avkriminalisering av alle narkotiske stoffer for alle brukergrupper
- Tillatt: Bruk, erverv og inneha begrenset mengde narkotika til eget bruk
- Utløser en reaksjon i form av oppmøteplikt for en rådgivningstjeneste i kommunen.
 - Ingen sanksjoner ved manglende oppmøte
 - Ingen særskilt modell for U18
- Endringer i politiloven - §9a, b og c
- Tilbakevirkende kraft

Forslag til brukerdosenivå

Tabell 13.1 Utvalgets forslag til terskelverdier

Stoff	Fiertallets forslag	Mindretallets forslag
Heroin	5 gram	1 gram
Kokain	5 gram	1 gram
Amfetamin	5 gram	1 gram
GHB, GBL ¹ og 1,4-butandiol	1 desiliter	0,5 desiliter
LSD	3 lapper/«syreblottere»	1 lapp/«syreblotter»
MDMA (pulver/krystaller)	1 gram	1 gram
Cannabis	15 gram	5 gram
Sopp inneholdende psilocin/psilocybin	50 gram	50 gram
Khat	2 kg	500 gram
Legemidler (Rusdosene beregnes på samme måte som ved anvendelsen av riksadvokatens foreleggsgrenser.)	25 rusdoser	5 rusdoser

¹ Gammabutyrolakton (benyttes blant annet til fremstilling av GHB, men kan inntas direkte)

Mulige konsekvenser ved avkriminalisering

Vurderinger gjort av Oslo Economics

- Avkriminaliserings positive sider kan føre til:
 - redusert stigma,
 - redusert helsetap for brukeren pga lavere terskelen til helsevesenet.
- Råd, veiledning og henvisning kan føre til at noen personer blir fanget opp tidligere.
- Avkriminaliseringen negative sider kan medføre:
 - økt helsetap dersom brukere blir mindre fulgt opp av helsevesenet (uten dagens sterke virkemidler)
 - Ved potensielt økt bruk av narkotika, kan selv små endringer føre til potensielt store konsekvenser for sykdomsbyrden i befolkningen og tilhørende verditap for samfunnet

Nord-Troms tryggest i landet! – det skal ikke stå på oss!



Budsjettprosess 2021-2023

Orientering om tiltak og utredninger



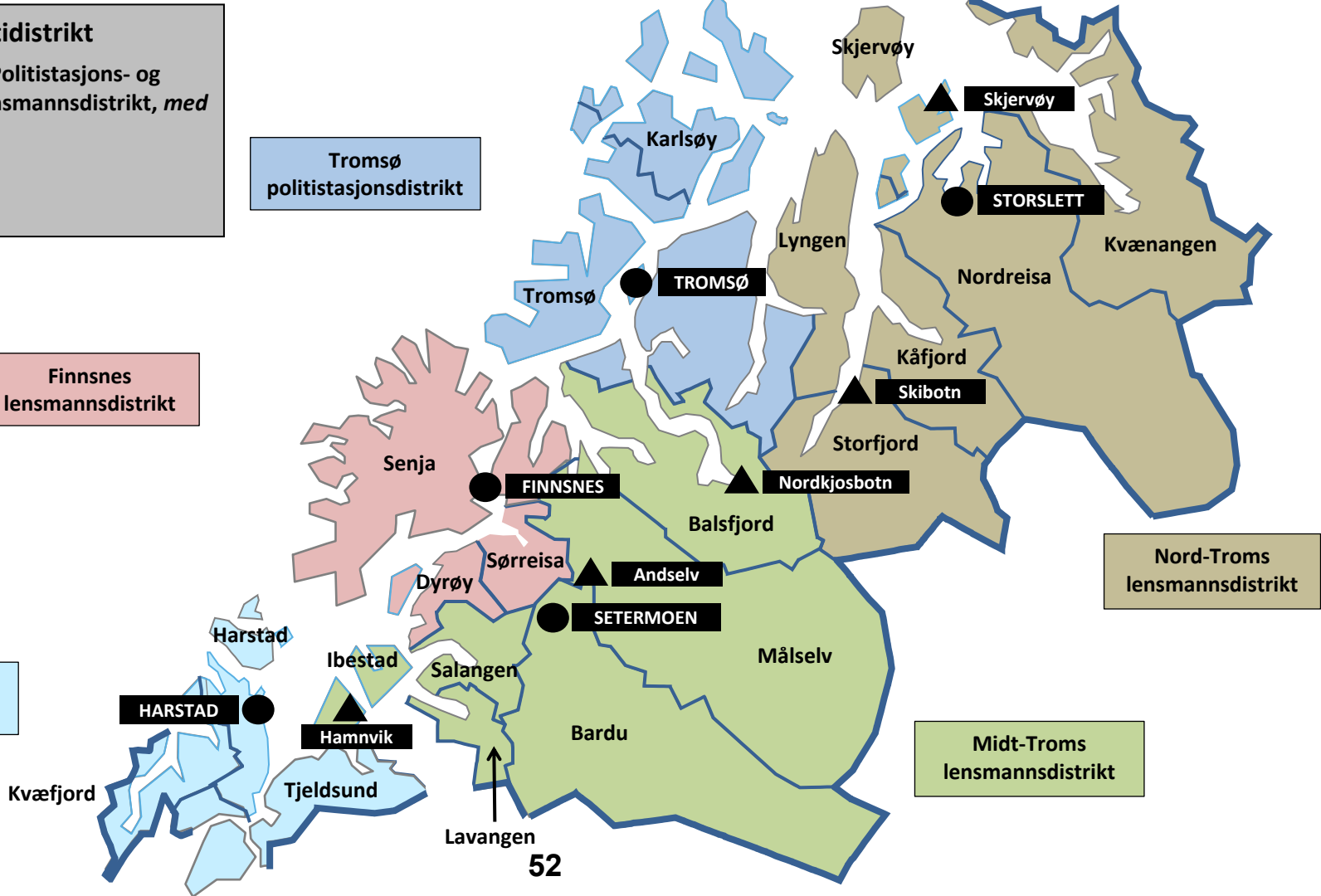
Den forventede veksten avtar

- Troms politidistrikt må tilpasse drifta til nye økonomiske rammer. Basert på [flerårig virksomhetsplan](#) og [resultatavtalen](#) har Troms politidistrikt et finansieringsbehov på over 24 millioner for 2020. Summen øker til nesten 38 millioner i 2023.
- Politidistriktet har derfor vurdert risikoen ved den økonomiske situasjonen og satt i gang tiltak som skal tilpasse drifta til de nye økonomiske rammene.
- Antallet tjenestesteder ligger fast, herunder hvilke steder som skal utstede pass.

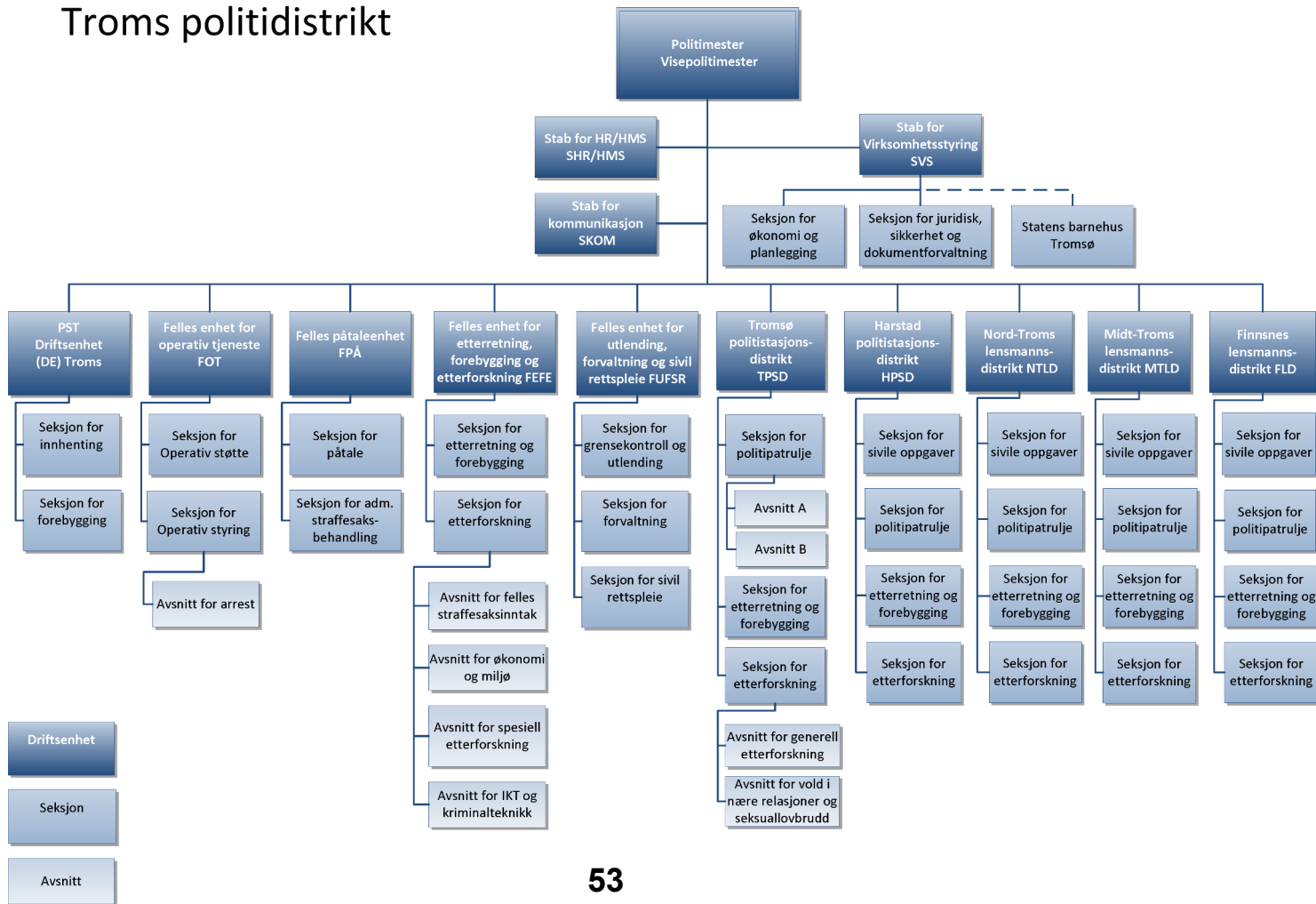
Troms politidistrikt

5 Politistasjons- og lensmannsdistrikt, med

- 5 hovedseter, og
- ▲ 10 tjenestesteder



Troms politidistrikt



Tiltak og utredninger

- For 2020: Umiddelbare og ekstraordinære sparetiltak, bl.a.:
 - Redusere anskaffelser og investeringer til et minimum
 - Holde midlertidig ledighet i utvalgte stillinger

- For 2021-2023: Fire utredninger med mål om å øke handlingsrommet
 - Justeringer og tilpasninger av organisasjonsstrukturen
 - Felles namsfogd i Troms
 - Felles tjenestekontor
 - Oppgaveløsningen mellom fellesenheter og de geografiske driftsenhetene

Justering av organisasjonsstrukturen

- Det skal utredes justeringer og tilpasninger av organisasjonsstrukturen. Formålet er å identifisere de økonomiske innsparinger som, sammen med andre tiltak, kan bidra til å bringe driften innenfor skisserte budsjettammer.
- Tre alternativ skal utredes:
 - alternative organiseringer av GDE-strukturen med utgangspunkt i dagens seksjonsinndeling
 - alternative seksjonsinndelinger med utgangspunkt i dagens staber, felles enheter og geografiske driftsenheter
 - en kombinasjon av alternative organiseringer av GDE-strukturen og seksjonsinndeling
- Frist 3. april

Felles namsfogd

- Utrede etablering av èn namsmyndighet i Troms politidistrikt for å identifisere de økonomiske gevinstene på kort og lang sikt og gevinster gjennom kvalitetsheving og/eller effektivisering.
- Utredningen skal ta hensyn til digitaliseringsløsningene som kommer, herunder en organisering som legger til rette for kommende endringer i arbeidsprosesser, effektiviseringskrav og gevinstrealisering skissert i Flerårig virksomhetsplan 2020.
- Utredningen skal inneholde ulike alternativer for organisering
- Frist 3. april

Felles tjenestekontor

- Identifisere økonomiske gevinster gjennom helhetlig tjenestepanlegging i politidistriktet
- Vurdere alternative løsninger som innbefatter at Felles tjenestekontor samlokaliseres, og en løsning med desentraliserte saksbehandlERMiljø under felles ledelse
- Frist 3. april

Oppgaveløsningen mellom felleseenhetene og de geografiske driftsenhetene

- for å identifisere eventuelle økonomiske innsparinger ved å flytte på arbeidsoppgaver, redusere kapasitet eller kombinere flere funksjoner enn i dag som sammen med andre tiltak kan bidra til å bringe driften innenfor skisserte budsjetttrammer
- Utredningen bygger på utredningen om struktur, og de to utredningene skal behandles samlet

Beslutningsprosessen

- Antallet tjenestesteder ligger fast, herunder hvilke steder som skal utstede pass
- De fire utredningene handler om å finne innsparingspotensial ved å se på den interne organiseringa av politidistriktet, og dette er beslutninger som tilligger politimesterens myndighet
- Politimesteren vil i samråd med sin ledergruppe (lokale lensmenn/politistasjonsjefer) vurdere om og hvilke tiltak som vurderes gjennomført
- Tiltakene sendes på høring til kommunene (tentativt medio april)
- Politimesteren beslutter om og hvilke tiltak som skal gjennomføres etter høring og behandling i politimesterens ledergruppe



Skisse etableringsprosjekt

ITU Kvääniteatteri SUS

Visjon

ITU Kvääniteatteri skal utforske spennet mellom kvensk tradisjon og framtid, og kjempe for det kvenske språket!

Kvensk
Modig
Inkluderende
Glokal

KUNSTNERISK KVALITET:

Skape MODIGE og INKLUDERENDE scenekunstopplevelser og produksjoner der publikum og utøvere gjennom FRIKSJON og SPENN skal få innblikk i hva det er å være kven i dag

FORMIDLINGSMÅL:

Løfte KVENSKE SPRÅK og kultur nasjonalt og internasjonalt

Være en IDENTITETSFABRIKK for kvenske barn og unge

Være en viktig kvensk stemme i norsk DEMOKRATI

Ta ansvar for minoritetsutfordringer i et globalt PERSPEKTIV

ITU Kvääniteatteri SUS

Søker: ITU kvensk teatertrupp

Visningsscene: Halti kulturscene

Kontor: Halti, Hovedveien 2, 9151 Storslett

Midlertidige øvingslokaler, lager etc:

Idrettsveien 11, 9152 Sørkjosen (tidligere Sørkjosen skole)

Etableringsprosjekt: 4,5 mill (3 år)

Kunstneriske prosjekter innenfor 4 satsingsområder





Prosjektorganisering

Interimsstyre:

Torbjørn Naimak (Tromsø kvenforening)

Hilja Huru (Norske Kveners Forbund)

Tove Raappana Reibo (ITU kvensk teatertrupp)

Rolle: Styre etableringsprosjektet, stifte selskap, utvikle organisasjonen, sikre driftsfinansiering

Kunstnerisk råd:

Frank Jørstad, Ida Løken Valkeapää, Erling Fredriksson

Rolle: kvalitetssikre den kunstneriske virksomheten, komme med innspill, være mentorer for å stimulere og utvikle kventeaterets språkprofil og kunstneriske uttrykk.

Prosjektleder: **Inger Birkelund**

Rolle: Drive prosjektet i samarbeid med de to rådene, skrive søknader, rapportere, jobbe med finansiering.



Foto: www.tornedalsteatern.se

DRIFTSMODELL

Hva

Utvikle ideell forretningsmodell som styrker strukturelt grenseoverskridende samarbeid for formidling av språk, kunst og kompetanse.

Hvorfor

Utvikle innovative, digitale og forpliktende samarbeidsløsninger som a) forsterker kulturutveksling mellom kvenske miljøer i Norge, Sverige og Finland, b) gir effektive og lønnsomme modeller for drift på tvers av geografiske og nasjonale grenser c) utforsker ulike løsninger for kommunikasjon på tvers av språk

Alliansepartnere

- Kvenske kunstnere
- Tornedalsteateret
- Kvenske institusjoner
- Teaterorganisasjoner
- Kvenske organisasjoner

Hvordan

Bruke 3 års etableringsfase til å etablere modell for sosialt entreprenørskap, stifte selskap, utvikle teaterorganisasjonen, etablere kommunikasjonsstrategi og arenaløsninger for kvensk språk- og kunstformidling.

YSTÄVÄT (venner) satellitt barneteater

Hva

Satellittprosjekt der profesjonelle teaterinstruktører sammen med barn fra kvenske kjerneområder utforsker spennet mellom kulturarv, kvensk identitet og det å vokse opp i en moderne verden.

Hvorfor

La barna delta i kunstneriske prosesser som a) gir kunnskap om kvensk språk og kultur, b) fremmer refleksjon og demokratiske verdier og c) lar barna få erfaring med scenekunstformen – tekst, scenekunst, teknisk produksjon.

Samarbeidspartnere

- Tornedalsteateret
- Kvenske organisasjoner
- Kulturskoler
- DKS

Hvordan

Prosjekt 2020: Utvikle tverrfaglig og tverrkunstnerisk pilot med formidling av kvensk språk og kultur for kulturskoler og interessegrupper i kvenske kjerneområder. Søkes finansiert via Kulturrådet/Fritt ord.



YHESSÄ (sammen) amatørsatsing spel

1) Kyläpeli

Produsere Kyläpeli årlig med ansvar for manus, regi, instruksjon, casting, samarbeid amatører og koordinering samarbeidsparter.

Hvorfor

Videreføre det etablerte spelsamarbeidet mellom amatører og profesjonelle som a) fremmer kvensk identitetsutvikling, b) løfter kunnskap om språk og kultur, c) bidrar til økt oppmerksomhet rundt den kvenske minoriteten og d) styrker kulturutveksling med kvensktalende miljøer i Sverige/Finland.

Samarbeidspartnere

- ITU Kvensk Teater Trupp
- Halti kvenkultursenter
- Nord-Troms museum
- Halti næringshage
- Halti nasjonalparksenter/Ovi Raishiin

2) Kesäpeli

Prosjekt 2020-2023: Internasjonalt og grenseoverskridende sommerspel utviklet i samarbeid med Tornedalsteateret, finsk teateraktør og amatørskuespillere i Norge, Sverige og Finland. Søkes finansiert av nordiske kulturmidler og Kulturrådet.



YMPÄRI (omkring) kvenske forestillinger

Hva

Utvikle scenekunst av høy kunstnerisk kvalitet som vises lokalt, nasjonalt og internasjonalt.

Hvorfor

Løfte kunnskap om kvensk språk og kultur. Løfte kvenske ytringer inn i debatten om framtidens nasjonale utfordringer. Bidra til å diskutere minoritetsutfordringer i en moderne kontekst.

Samarbeidspartnere

- Kultnett, Tornedalsteateret, Beaivváš, HT, Det norske teateret, DKS

Hvordan

Avtalefestet samarbeid om utveksling av kunstnerisk kompetanse og ressurser, samt gjensidig samarbeid om gjestespill/visningsscener.

Produksjoner søkes finansiert gjennom Kulturrådet.

Prosjekt 2021-2022: Utvikle forestilling basert på forfatteren Idar Kristiansen: *Stiene fører til havet (1980)*



YHTHEYS (felleskap) kvenske kunstnere



Hva

Tilby talentutvikling som fremmer kvensk språk og/eller scenekunstkompetanse gjennom engasjementer, stipender, mentorordninger og hospitering

Hvorfor

Gi kvenske kunstnere arena og nettverk som bidrar til økt synlighet, egenart og som fremmer den enkeltes kunstnerskap

Samarbeidspartnere

Kvenske institusjoner, Tornedalsteateret, Beaivváš, Kultnett og andre regionale aktører

Hvordan

Skape arena for kvenske kunstnere; a) digital base, b) årlig nettverkssamling

Prosjekt 2021-2022: Stipendordning som tilbys kvenske scenekunstnere. Finansielle samarbeidspartner: Talent Norge. Regionalt næringsliv.



Nosta yhessä/Løfte sammen

Målsetting

Styrke de kvenske fagmiljøene og sammen skape gode møteplasser for den kvenske befolkninga. Ivareta og formidle språket og vår felles kulturarv.

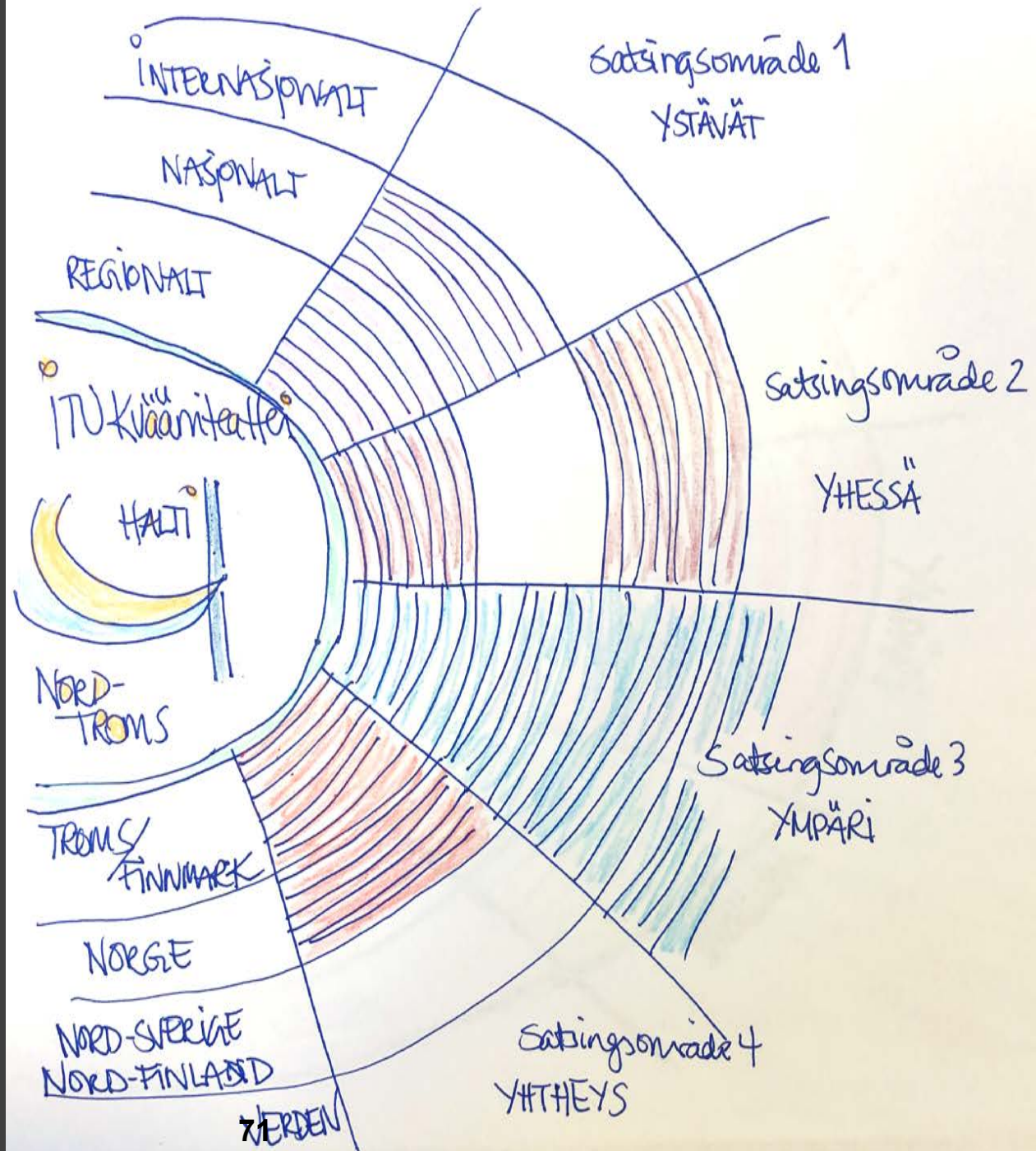
Samarbeidsavtaler med arbeidsfordeling, rolleavklaring og felles satsinger:

- Halti kvenkultursenter
- Kvensk Institutt
- Ruija kvenmuseum
- Nord-Troms museum
- Kvenske språksentre
- Kvenske interesseorganisasjoner

Nedslagsfelt

Måleindikatorer:

- Antall forestillinger
- Antall arrangementer
- Antall kunstnere
- Antall deltakere
- Antall publikum
- Geografisk tilhørighet
- Omfang engasjementer/honorarer
- Digitalt engasjement



1

Høsten 2019
a) Søke finansiering
b) Kyläpeli 2019
c) Samarbeidsavtaler

2

2020-2022
a) Etablering av selskap, utvikling av organisasjon, kommunikasjonsplattform og arena
b) Innholdsproduksjon på 4 satsingsområder

3

2023
Offentlig driftsfinansiering:
2 faste stillinger
Engasjementsstillinger: 300-400 %
Deltidsstillinger teknisk stab

FRAMDRIFT

Budsjett ETABLERING

KOSTNAD	2020	2021	2022
Prosjektadministrasjon/styringsgruppe	150 000	150 000	150 000
Prosjektleder	500 000	500 000	500 000
Kunstnerisk ressurs	600 000	600 000	600 000
Reise	100 000	100 000	100 000
Administrasjonsutgifter (lokaler, utstyr, markedsføring)	150 000	150 000	150 000
SUM	1 500 000	1 500 000	1 500 000

FINANSIERING	Beløp	Andel
Troms og Finnmark fylkeskommune	1 750 000	39%
KMD – tilskudd til kvensk språk og kultur	1 750 000	39%
SNN Samfunnsløftet	1 000 000	22%
SUM	4 500 000	100 %

Budsjett
SATSINGS-
OMRÅDER

Tilleggsfinansiering
- stipulert

KOSTNAD	1 Ystävät	2 Yhessä	3 Ympäri	4 Yhtyeys
Honorarer	400000	675000	400000	500 000
Reise	50000	75000	60000	150 000
Tekniske utgifter (lyd, lys, scenografi, kostymer, etc)	80000	180000	60000	50000
SUM	530000	930000	520000	700 000
FINANSIERING				
Kulturrådet	300000	400000	400000	325 000
Prosjektstøtte - kvensk språk	180000	150000		
Andre	50000	380000	120000	
Talent Norge				325 000
SUM	530000	930000	520000	700 000
FRAMDRIFT				
Gjennomføring	2020	2020-årlig	2021-2022	2021-2022
Finansieringssøknad	4.2.2020	3.12.19	1.3.20	1.6.20

BUDSJETT DRIFT

- utkast!

KOSTNADER DRIFT		Andel
Fast stab (2 stillinger)	1 500 000	83 %
Engasjementstillinger	3 000 000	
Teknisk stab	500 000	
Leie av lokaler	200 000	17 %
Administrasjonsutgifter	300 000	
Teknisk utstyr/materialer	200 000	
Reise	300 000	
SUM	6 000 000	100 %

FINANSIERING		Andel
Statlige midler (KUD)	4 000 000	66 %
Regionale midler (TFFK)	1 300 000	22 %
Medlemsavgift kommuner	300 000	5 %
Salg	400 000	7 %
SUM	6 000 000	100 %

ITU Kvääniteatteri – modell medlemskommuner

- utkast!

FORMALISERT SAMARBEIDSAVTALE

Medlemskommune (årlig):

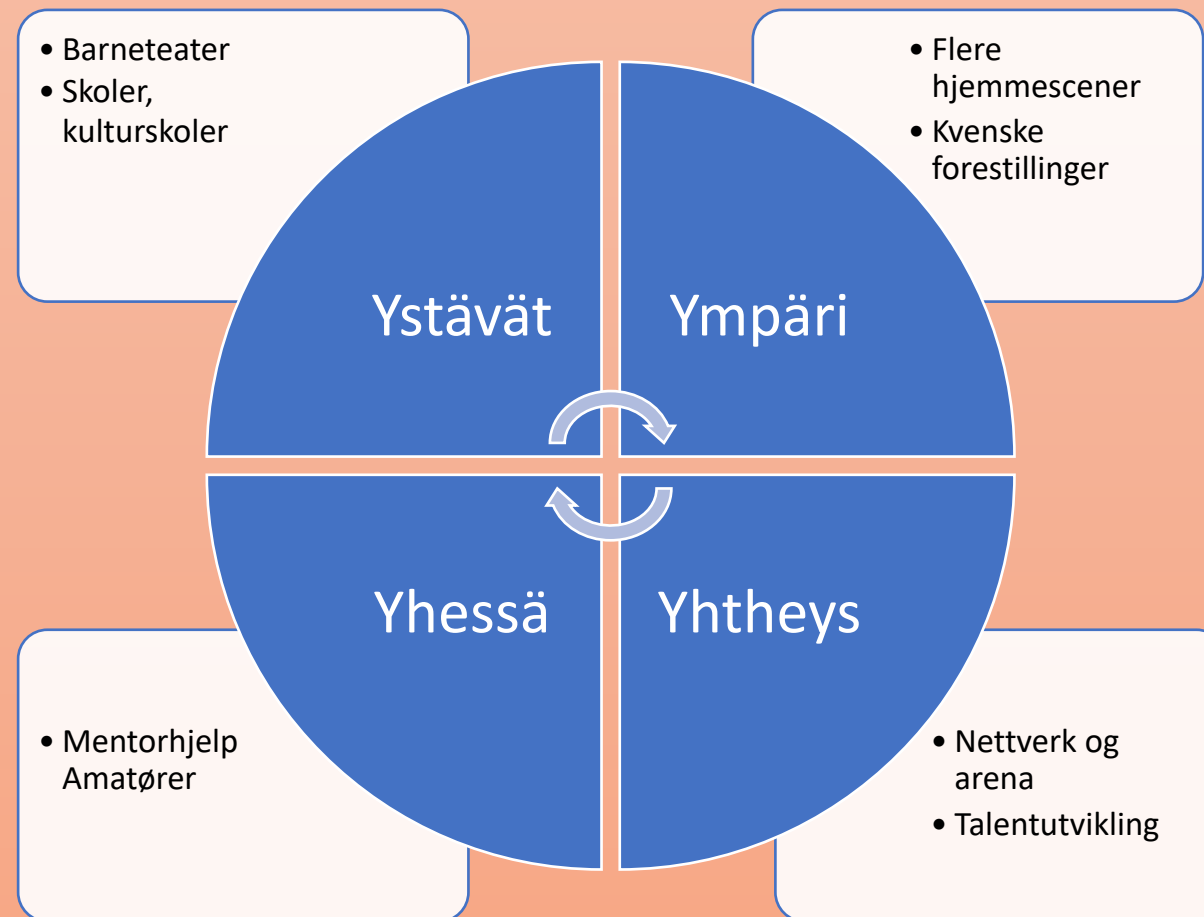
- 1 uke barneteater-satelitt
- 1 forestilling
- Årlig nettverksmøte/kurs for kvenske kunstnere
- Mentorhjelp (eks 10 timer) for amatørorganisasjoner

GEVINST: Sikre teatertilbud i kommunen. Sikre tilbud til kvensk befolkning i kommunen. Økt satsing på kvenske kunstnere.

ITU Kvääniteatteri (årlig):

- Medlemsavgift 30 000
- Samarbeidsavtale om scene og visninger

GEVINST: Driftsbidrag. Økt omfang oppdrag.



BUDSJETT DRIFT

- utkast!

KOSTNADER DRIFT		Andel
Fast stab (2 stillinger)	1 500 000	83 %
Engasjementstillinger	3 000 000	
Teknisk stab	500 000	
Leie av lokaler	200 000	17 %
Administrasjonsutgifter	300 000	
Teknisk utstyr/materialer	200 000	
Reise	300 000	
SUM	6 000 000	100 %

FINANSIERING		Andel
Statlige midler (KUD)	4 000 000	66 %
Regionale midler (TFFK)	1 300 000	22 %
Medlemsavgift kommuner	300 000	5 %
Salg	400 000	7 %
SUM	6 000 000	100 %

Forslag til støtteerklæring

Nord-Troms er et kjerneområde for kvensk kultur, og Nord-Troms regionråd har gjennom prosjektet Drivkraft Nord-Troms startet utvikling av varige samarbeidsmodeller mellom kompetanse- og utviklingsmiljø i regionen. Ett av av fire fokusområder er satsning på kvenkultur. Historisk og kulturelt har vi tette bånd med våre naboland i øst - Sverige, Finland og Russland - og grensesamarbeid i Nord er også fokusområde i vårt drivkraftprosjekt.

Nord-Troms regionråd opprettholder vår støtte til etableringen av et nasjonalt kventeater i Nord-Troms med base i Haldi. Kventeateret vil gjennom sin satsing fremme kunnskap om kvensk språk og kultur, de vil styrke kvensk identitet blant våre barn og unge, og gjennom sin utøvende virksomhet vil de bidra til økt omdømme for vårt folk og vår region. Vi verdsetter at de vil jobbe grenseoverskridende gjennom samarbeid med teateraktører i våre naboland.

Nord-Troms regionråd er positive til en formell samarbeidsmodell der medlemskommuner fra kvenske kjerneområder inngår gjensidig forpliktende samarbeid med kventeateret om aktivitet og driftsfinansiering.

Fra: Berit Fjellberg (Berit.Fjellberg@ntroms.no)

Sendt: 24.03.2020 14.52.18

Til: Bernt Eirik Isaksen Lyngstad; dan.havard.johnsen@lyngen.kommune.no; Eirik Losnegaard Mevik; Geir Varvik; Hilde Anita Nyvoll; Ørjan Albrigtsen; Inger Heiskel (inger.heiskel@storfjord.net)

Kopi: Ingvild Pedersen (post@iprevisjon.no); Kristin Vatnelid Johansen; Daniel Vollstad Johnsen; Lise Jakobsen; Gunbjørg Melkiorson; Kaj A. Båtnes (kaj.baatnes@nordtroms.net); nyhet@framtidinord.no; Kjetil Nielsen Skog (kjetil.nielsen.skog@finord.no); Jan-Hugo Sørensen; Bjørn Ellefsæter; Cissel Samuelsen; Einar Pedersen; Stig Aspås Kjærvik; Willy Ørnebakk; Britt Pedersen; jarydningen@hotmail.com; karl-gunnar@nonamesport.com; kumichal@online.no; Anne Berit Bæhr; Jan Fjære; Jens Kristian Nilsen; Odd Geir Fagerli; Silja Karlsen; Sentralbord Kvænangen kommune; Post Kafjord; Lyngen kommune (post@lyngen.kommune.no); Hanne Wiesener; Nordreisa kommune; Post Skjervoy; Post Storfjord

Emne: Protokoll fra møte i regionrådet 24.03.20

Vedlegg: Protokoll RR 24.03.20.docx

Viser til vedlagte protokoll fra dagens møte.

Hilsen

BERIT FJELLBERG

DAGLIG LEDER

Nord-Troms Regionråd DA

mob / 97 56 73 66

tlf / 77 58 82 79

web / www.nordtromsportalen.no



Nord-Troms Regionråd DA



PROTOKOLL FRA MØTE I NORD-TROMS REGIONRÅD DA

EMNE:	Møte nr 3-2020
STED:	Skype/teams
TIDSPUNKT:	24. mars 2020 kl 0900

DELTAKERE:	
Ordførere:	Ørjan Albrigtsen, Skjervøy Dan-Håvard Johnsen, Lyngen Eirik Losnegaard Mevik, Kvænangen Hilde Nyvoll, Nordreisa (deltok fra sak 14/20) Inger Heiskel for Geir Varvik, Storfjord Bernt Lyngstad, Kåfjord
Sekretariat/adm:	Berit Fjellberg, daglig leder

Merknad til innkalling: ingen

Merknad til sakliste:

- I tillegg til utsendte sakliste var det enighet om å behandle:
 - Sak 16/20 Innspill til Nordområdemeldingen
 - Orientering fra RU (rådmannsutvalget) om NorIKT og henvendelse fra politiet om forliksråd

REFERATSAKER:

Fra Øst-Finnmark regionråd: Uttalelse «Regjeringen må legge bedre til rette for at kommunene skal lykkes innenfor helse, pleie og omsorgssektoren!»

Forslag til vedtak:

Nord-Troms Regionråd tar referatsaken til etterretning.

Vedtak: forslag til vedtak enst vedtatt.

VEDTAKSSAKER:

Sak 10/20 Godkjenning av protokoll fra møte 24.–25.02.20

Saksdokumenter:

- Protokoll fra møte i regionrådet

Forslag til vedtak:

Nord-Troms Regionråd godkjenner protokollen fra regionrådsmøte 24.–25. februar 2020.

Vedtak: forslag til vedtak enst vedtatt.

Sak 11/20 Oppnevning av representanter til regionutvalg Statskog (utsatt sak 08/20)

Saksdokumenter

- Særutskrift fra regionrådet 29.03.16 – oppnevning av representanter regionutvalg Statskog
- Vedtekter for Statskog SFs regionutvalg i Helgeland, Salten og Troms.

Leder i Statskog Knut Fredheim deltok på regionrådsmøte i februar. Saken ble utsatt på grunn av at regionrådet ikke var fulltallig.

Forslag til vedtak:

Nord-Troms Regionråd oppnevner følgende representanter til regionutvalget i Statskog for denne valgperioden:

- Ordfører Eirik L. Mevik, Kvæningen kommune
- Ordfører Bernt Lyngstad, Kåfjord kommune

Vedtak: forslag til vedtak enst vedtatt.

Sak 12/20 Forskrift om leveringsplikt fra fartøy med torsketråttillatelse (utsatt sak 09/20)

Forslag til vedtak:

Nord-Troms Regionråd slutter seg til uttalelsen fra Skjervøy kommune. Uttalelsen sendes Nærings-komitèen på Stortinget og regionråd i Nord-Norge.

Vedtak: forslag til vedtak enst vedtatt.

Uttalelse fra Skjervøy kommune:

TRÅLFLÅTEN MÅ BIDRA TIL AKTIVITET PÅ KYSTEN

- **ANG. FASTSETTING AV PRIS FOR LEVERINGSPLIKTIG RÅSTOFF FRA TORSKETRÅLERNE.**

Prisen på råstoff fra leveringspliktige trålere reguleres gjennom «Forskrift om leveringsplikt for fartøy med torsketråltillatelse»¹, etter § 5, Fastsetting av pris. Fastsetting av pris på ferskt råstoff fra kystflåten skjer i konkurranse mellom bedriftene langs kysten, men det må minimum betales minstepris. Minsteprisen er dynamisk og reguleres etter en modell der det tas hensyn til nivå og endringer i markedspris.

Frosset råstoff er lettomsattelig fordi det har et globalt marked, og kan like gjerne benyttes som råstoff til produksjon i Kina som til produksjon i bedrifter langs kysten i Norge. Dette er med på å presse prisene opp. Når da regelverket sier at prisfastsettelsen skal skje til gjennomsnittlig minimum oppnådd pris på auksjon eller annen omsetning, vil prisen for frosset leveringspliktig råstoff bli høyere enn prisen for fersk fisk fra kystflåten.

Tabellen under viser forskjellen på pris mellom ferskt og frosset råstoff i trålflåten.

Tabell 1. Priser på torsk fra trål (kun norske landinger) – snittpris størrelse 2,5 + kg, sløyd, hodekappet (Kilde: Norges Råfisklag)

Trål	Fersk torsk	Frosset torsk
2018	25,04	34,23
2019 (jan-sep)	30,24	37,03

Konsekvenser av ulike systemer for fastsetting av pris

Som vi ser av tabell 1, er det en betydelig forskjell i pris mellom ferskt og frosset råstoff fra trålflåten.

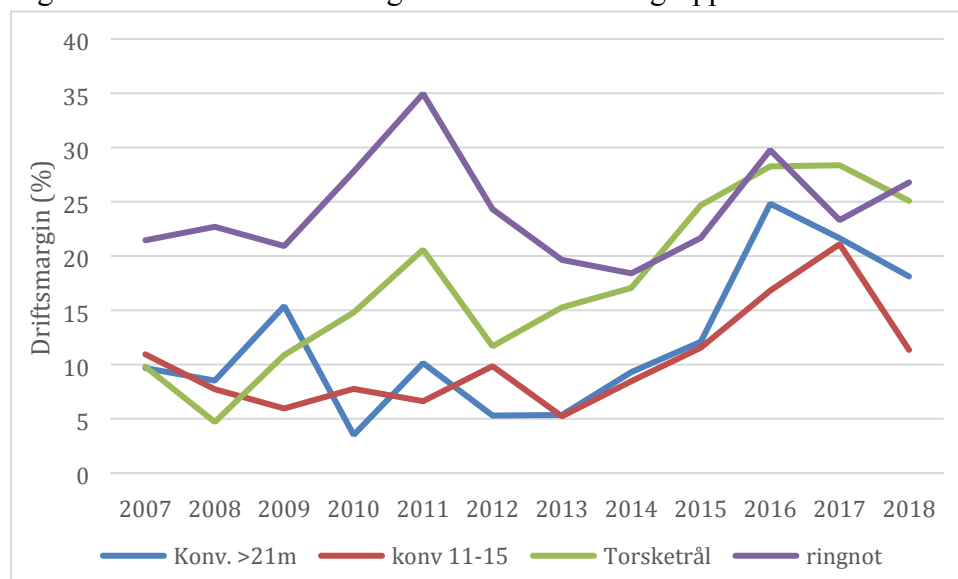
Råstoffet som tilbys tilgodesette bedrifter er i stor grad frosset. Med dagens regelverk for prisfastsetting er akseptprisen – altså minsteprisen - så høy at det ikke vil være økonomisk bærekraftig for tilgodesette bedrifter å kjøpe denne fisken fra leveringspliktige trålere. Det blir rett og slett ikke lønnsomt.

Adr.: Hovedveien 2, 9151 Storslett
Tlf. 77 58 82 79, Org. nr. 979 470 452
E-post: regionrad@ntroms.no
www.nordtromsportalen.no



Virkningene er at distriktene taper arbeidsplasser og at lokalsamfunnene som skulle nyte godt av ordningen, blir tapere. Det blir mer lønnsomt å skipe råstoffet ut av landet ubearbeidet, enn å benytte råstoffet i produksjon for derigjennom å skape helårige arbeidsplasser.

Figuren under viser driftsmarginen i de ulike flåtegruppene.



Figur 1. Driftsmargin i ulike flåtegrupper 2007-2018. (Kilde: Fiskeridirektoratets lønnsomhetsundersøkelse for flåten)

Figur 1 viser lønnsomheten i de forskjellige flåtegruppene. Som figuren viser kommer trålflåten godt ut. Trålerne skulle derfor være godt rustet til å kunne takle reduserte råstoffpriser.

Vi er enig med «ekspertgruppen»² om at pliktssystemet i dag i liten grad oppfyller intensjonen om lønnsom og helårig drift av foredlingsanlegg basert på trålråstoff. Og at en av årsakene til at pliktene ikke fungerer er at pliktssystemet over tid er uthulet i forhold til intensjonen. Ekspertgruppen skriver «*At leveringspliktsystemet eksisterer i sin nåværende uthulede form, må tilskrives en politisk unnfalighet*».

I forbindelse med at nytt kvotesystem skal behandles i Stortinget er det en gylden mulighet til å gjøre grep som vil bidra til at intensjonen om lønnsomme, helårige arbeidsplasser i landindustrien blir ivaretatt. Man trenger ikke å gå tilbake til de endringer som tidligere regjering foreslo³ i 2012, som ikke ble iverksatt, men heller foreta små endringer med fokus på prisfastsetting av leveringspliktig råstoff.

Vi foreslår derfor følgende:

- **Forskrift om leveringsplikt for fartøy med torske tråltillatelse § 5 «Fastsetting av pris» endres.**
- **Dynamisk minstepris innføres som system for prissetting av det leveringspliktige råstoffet uansett om råstoffet er fersk eller frosset, der samme minstepris som for øvrig råstoff legges til grunn for leveringspliktig råstoff.**

Ved innføring av nytt system er det viktig at bearbeidingsplikten opprettholdes.

Sak 13/20 Støtteerklæring – samarbeidsavtale med Kventeateret

Saksdokumenter:

- Forslag til modell og budsjett samarbeidsavtale medlemskommuner og ITU Kventeater

På regionrådsmøte 25. februar deltok representanter fra Kventeateret hvor forslag til samarbeidsavtale ble presentert. Det ble også lagt fram et forslag til støtteerklæring som var regionrådet ble oppfordret til å behandle. Det ble ikke anledning i møtet i februar, derfor legges denne saken til behandling i mars-møte.

Forslag til vedtak:

1. Nord-Troms er et kjerneområde for kvensk kultur, og Nord-Troms Regionråd har gjennom prosjektet Drivkraft Nord-Troms startet utvikling av varige samarbeidsmodeller mellom kompetanse- og utviklingsmiljø i regionen. Ett av fire fokusområder er satsing på kvenkultur. Historisk og kulturelt har vi tette bånd med våre naboland i Øst-Sverige, Finland og Russland – og grensesamarbeid i nord er også et fokusområde i Drivkraftprosjektet.
2. Regionrådet opprettholder støtten til etableringen av et nasjonalt Kventeater i Nord-Troms med base i Halti. Kventeateret vil gjennom sin satsing fremme kunnskap om kvensk språk og kultur, de vil styrke kvensk identitet blant barn og unge, og gjennom sin utøvende virksomhet vil de bidra til et positivt omdømme for regionen. Vi verdsetter at de vil jobbe grenseoverskridende gjennom samarbeid med teateraktører i våre naboland.
3. Nord-Troms Regionråd er positive til en formell samarbeidsmodell der medlemskommuner fra kvenske kjerneområder inngår gjensidig forpliktende samarbeid med Kventeateret om aktivitet og driftsfinansiering.

Forslag til tillegg i pkt 3 fremmet i møte:

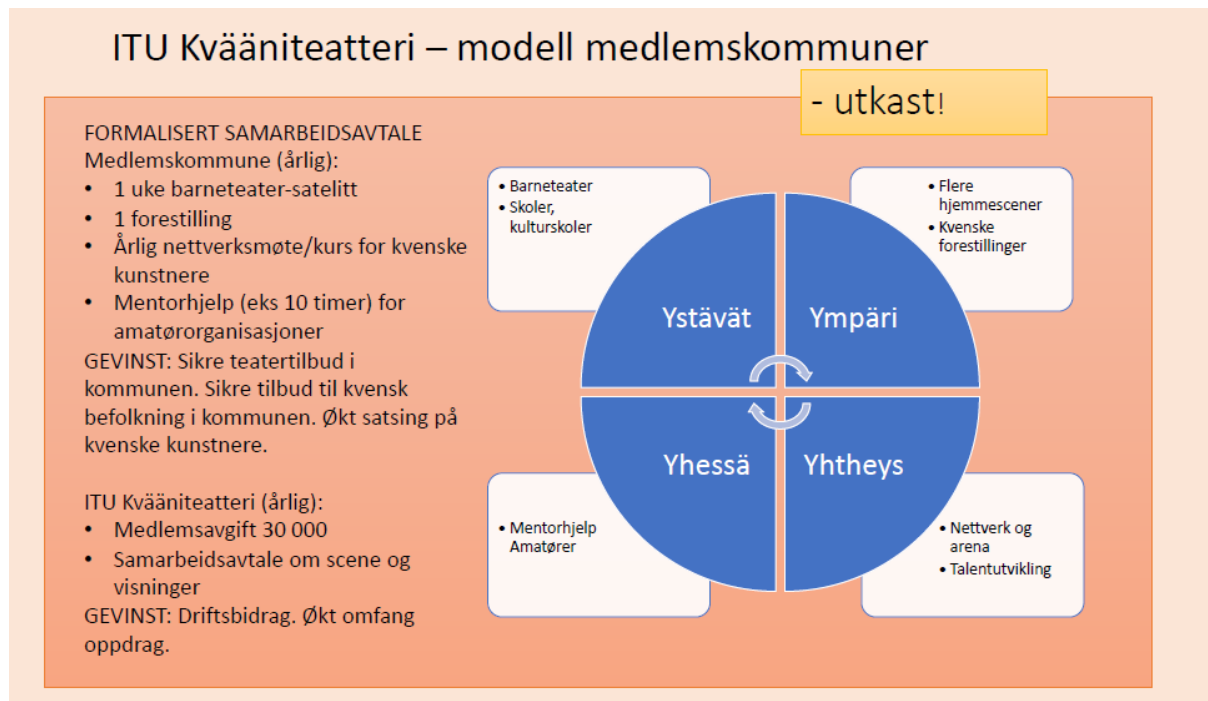
ITU Kventeater må inngå avtale med den enkelte medlemskommune.

*Adr.: Hovedveien 2, 9151 Storslett
Tlf. 77 58 82 79, Org. nr. 979 470 452
E-post: regionrad@ntroms.no
www.nordtromsportalen.no*



Vedtak: forslag til vedtak med tillegg fremmet i møte ble enst vedtatt.

Samarbeidsmodell:



Forslag til budsjett:



KOSTNADER DRIFT		Andel
Fast stab (2 stillinger)	1 500 000	83 %
Engasjementstillinger	3 000 000	
Teknisk stab	500 000	
Leie av lokaler	200 000	17 %
Administrasjonsutgifter	300 000	
Teknisk utstyr/materialer	200 000	
Reise	300 000	
SUM	6 000 000	100 %

FINANSIERING		Andel
Statlige midler (KUD)	4 000 000	66 %
Regionale midler (TFFK)	1 300 000	22 %
Medlemsavgift kommuner	300 000	5 %
Salg	400 000	7 %
SUM	6 000 000	100 %

Adr.: Hovedveien 2, 9151 Storslett
Tlf. 77 58 82 79, Org. nr. 979 470 452
E-post: regionrad@ntroms.no
www.nordtromsportalen.no



Sak 14/20 Regnskap og styrets årsberetning 2019

Saksdokumenter:

- Totalregnskap 2019
- Delregnskaper 2019
- Styrets årsberetning for 2019

Saksbehandler: Berit Fjellberg

Forslag til vedtak:

1. Styret i Nord-Troms Regionråd DA godkjenner selskapets regnskap for 2019, med et underskudd på kr 213.226.
2. Styret foreslår overfor representantskapet at underskuddet dekkes av frie fond.
3. Forslaget til styrets årsberetning for 2019 godkjennes.

Vedtak: forslag til vedtak enst vedtatt.

Regnskap:

Totalregnskapet i Nord-Troms Regionråd består av 4 avdelings-regnskap; drift inkl ungdomssatsinga RUST og rådmannsutvalget, Nord-Troms Studiesenter, prosjektene Drivkraft Nord-Troms og Kompetanseløft Nord-Troms.

Totalregnskapet er summen av de omtalte delregnskapene, og er selskapets offisielle regnskap. Totalregnskapet er gjort opp med et underskudd for regnskapsåret 2019 på kr 213.226.

Driftstilskuddet fra kommunene: fordeles 40 % «flatt» og 60 % etter folketall i den enkelte kommunene.

Nord-Troms Regionråd DA

Totalregnskap

31.12.19

Totalregnskapet består av:

Drift / Rust / RU

Studiesenteret

Drivkraft

Kompetanseløftet (avsluttet 30.06.2019)

Nord-Troms Regionråd DA
9151 STORSLETT

Org.nr. 979 470 452

Resultatregnskap per 31.12.19 og 31.12.18

Inntekter:	Note	<u>31.12.19</u>	<u>31.12.18</u>
Driftsstøtte kommuner		2.595.020	2.495.000
Tilskudd/krav på tilskudd Troms fylke		1.245.569	1.606.263
Andre inntekter	1	<u>1.347.639</u>	<u>772.419</u>
Sum inntekter		<u>5.188.228</u>	<u>4.873.682</u>
Kostnader:			
Lønn og personalkostnader	2	3.185.869	3.053.528
Husleie		176.954	179.754
Mindre utstyr, lokale tjenester / EDB		129.141	60.517
Regnskap og revisjon	3	24.125	24.094
Kontorrekvisita, porto og telefon		134.771	110.200
Reise, diett og bilgodtgjørelse		190.137	147.603
Møtekostnad, annonser og diverse kostnader		385.196	356.226
Prosjekt og studiekostnader	4	<u>1.183.735</u>	<u>921.649</u>
Sum driftskostnader		<u>5.409.928</u>	<u>4.853.571</u>
Driftsresultat		<u>- 221.700</u>	<u>20.111</u>
Renteinntekter		<u>8.474</u>	<u>4.642</u>
Resultat		<u>- 213.226</u>	<u>24.753</u>

Nord-Troms Regionråd DA
9152 SØRKJOSEN
Org. nr. 979 470 452

Balansen pr. 31.12.19 og 31.12.18

Eiendeler:	Note	<u>31.12.19</u>	<u>31.12.18</u>
Aksjer Halti Næringshage/NPS		33.200	33.200
Debitorer		155.769	20.450
Andre kortsiktige fordringer		19.584	12.824
Krav på tilskudd		928.192	1.411.775
Bank	5	<u>2.325.947</u>	<u>1.600.838</u>
Sum eiendeler:		<u>3.462.692</u>	<u>3.079.087</u>
Egenkapital og gjeld:			
Eierandeler		75.000	75.000
Kompetansefond		100.000	100.000
Fond RUST		100.000	100.000
Mastergradfond		80.000	80.000
Frie fond		<u>1.062.395</u>	<u>1.275.621</u>
Sum egenkapital		<u>1.417.395</u>	<u>1.630.621</u>
Kortsiktig gjeld:			
Leverandører		10.909	64.959
Forskudd fra samarbeidspartnere/studenter		1.572.267	977.834
Skattetrekk		122.301	96.690
Feriepenger/annen kortsiktig gjeld	6	<u>339.820</u>	<u>308.983</u>
Sum kortsiktig gjeld		<u>2.045.297</u>	<u>1.448.466</u>
Sum egenkapital og gjeld		<u>3.462.692</u>	<u>3.079.087</u>

Nord-Troms 2020

Ørjan Albrigtsen

Geir Varvik

Hilde Nyvoll

Dan-Håvard Johnsen

Eirik Losnegaard Mevik

Bernt Eirik Isaksen Lyngstad

Berit Fjellberg

Nord-Troms Regionråd DA
9151 STORSLETT

Org.nr. 979 470 452

Noter til regnskapet.

Generelt:

Totalregnskapet består av regnskapene for Drift inklusiv ungdomssatsingen RUST og Rådmannsutvalget, Nord-Troms Studiesenter, Drivkraft og Kompetanseleift i Nord-Troms.

Regnskapsprinsipper:

Årsregnskapet er satt opp i samsvar med regnskapsloven og god regnskapsskikk. Selskapet har videre fulgt relevante bestemmelser i Norsk Regnskapsstandard utarbeidet av Norsk Regnskaps Stiftelse.

Note 1 Andre inntekter.

Beløpet henføres til tilskudd til forskjellige prosjekter inklusiv studieavgift som studentene har betalt.

Note 2 Lønn og personalkostnader.

Selskapet har i 2019 hatt ca. 7 årsverk.

Lønnskostnader	2019	2018
Lønn og personalkostnader	3.185.869	3.053.528

Ytelser til ledende personer:

Daglig leder	743.226	720.101
--------------	---------	---------

Pensjonsforpliktelser omfatter ordinær KLP ordning, og er ikke balanseført. Forsikrede ordninger omfatter alle ansatte. Det er i regnskapsåret innbetalt pensjonspremie på Kr. 483.644,-. Selskapet har pensjonsforpliktelse for tidligere ansatte. Selskapet oppfyller alle pensjonsforpliktelser.

Note 3 Revisjonshonorar	2019	2018
Revisjonshonorar er kostnadsført med	24.125	24.094

Note 4 Prosjekt og studiekostnader

Beløpet henføres til kostnader til forskjellige prosjekter i regi av Drift, RUST, Nord-Troms Studiesenter og Kompetanseløft i Nord-Troms.

Note 5 Bankinnskudd.

År	2019	2018
Sperret på skattetrekkkonto	180.504	150.423

Note 6 Feriepenger/annen kortsiktig gjeld.

	2019	2018
Feriepenger	321.320	274.463
Annen kortsiktig gjeld	<u>18.500</u>	<u>34.520</u>
Sum	<u>339.820</u>	<u>308.983</u>

Annen kortsiktig gjeld henføres til periodisert revisjonshonorar.

Delregnskap Drift:

Delregnskapet for drifta, som også inkluderer ungdomssatsingen RUST og sekretariat for rådmannsutvalget, er gjort opp med et overskudd på kr 8.074 for 2019.

Nord-Troms Regionråd DA

Drift

31.12.2019

Nord-Troms Regionråd DA

9151 STORSLETT

DRIFT Daglig leder: Berit Fjellberg

Resultatregnskap pr. 31.12.19

Inntekter:	31.12.19	31.12.18
Driftsstøtte fra kommunene	1.845.000	1.995.000
Andre inntekter	<u>951.655</u>	<u>442.875</u>
Sum inntekter	<u>2.796.655</u>	<u>2.437.875</u>
Kostnader:		
Lønn og feriepenger - ref. sykepenger	1.015.952	914.854
Andre Personalkostn.	263.551	201.475
Husleie, telefon, renhold, strøm o.l	161.024	117.994
Regnskap og revisjon	8.250	9.700
Bil, diett og reisekostnader	129.823	115.125
Diverse kostnader inkl. møter	189.997	296.630
Annonser, div.kostn – renteinnt.	100.665	58.075
Tiltak ungdom	<u>84.848</u>	<u>65.990</u>
Delsum kostnader	<u>1.954.110</u>	<u>1.779.843</u>
Ikke budsjetterte kostnader / kjøp av tjenester	<u>834.471</u>	<u>657.451</u>
Sum kostnader	<u>2.788.581</u>	<u>2.437.294</u>
Resultat	<u>8.074</u>	<u>581</u>

Lønn er redusert med administrativ kostnadsfordeling med RUST, Nord-Troms Studiesenter og Kompetanseløft i Nord-Troms for økonomioppfølging.

Sørkjosen 26. februar 2020

Kommentarer til avvik;

- «Andre inntekter» – dette er prosjektinntekter og diverse inntekt (Infrastrukturprosjekt og Lyngshestprosjekt)
- «Lønn og feriepenger» – lønn er redusert med administrativ kostnadsfordeling og refusjon av sykepenger

Adr.: Hovedveien 2, 9151 Storslett
Tlf. 77 58 82 79, Org. nr. 979 470 452
E-post: regionrad@ntroms.no
www.nordtromsportalen.no



- «Regnskap og revisjon» – regnskapsfører er ansatt i regionrådet, kostnaden kommer derfor til uttrykk i posten «lønn og personal»
- «Husleie, telefon o.l.» – her inngår også datakostnader. Overforbruk skyldes ekstraordinære datakostnader i forbindelse med oppdatering av hjemmesiden www.nordtromsportalen.no med kr 51.197 (det er gjort vedtak i saken)
- «Annonser, div kostnader, profilering» – overforbruk skyldes i hovedsak utarbeidelse av presentasjon og innkjøp av gaver i forbindelse med studietur til Sogndal i mai
- «Tiltak ungdom» – dette omfatter kostnader til tur ungdom og ordførere, RUST-konferansen, regionale ungdomstreff
- «Ikke budsjetterte kostnader/kjøp av tjenester» – henfører seg til kjøp av prosjektledere i ulike prosjekt

Delregnskap Nord-Troms Studiesenter:

Delregnskapet for Studiesenteret er gjort opp med et underskudd på kr 221.301 for 2019. Underskuddet skyldes bortfall av prosjektinntekter etter avslutningen av «Kompetanseløft Nord-Troms», juni 2019. I prosjektfasen ble mye av utviklingsarbeidet som utføres i studiesenteret belastet prosjektet.

Eierkommunene har bidratt med 500.000 i tilskudd i 2019, det samme beløpet som Troms fylkeskommune har bevilget. Øvrige inntekter er deltakeravgifter på ulike kurs, avvikling av eksamen o.l.

Det har vært jobbet intensivt med å få til forutsigbar finansiering av drifta av studiesenteret i 2019. Dette har resultert i driftsbidrag over Statsbudsjettet og en ekstrabevilgning fra fylkeskommunen som vil gjøre seg gjeldende fra regnskapsåret 2020. Det vil si at driftsfinansieringen for 2020 med dagens bemanning og aktivitetsnivå er sikret.

Nord-Troms Regionråd DA

Studiesenteret

Regnskap pr. 31.12.2019

vs. budsjett

Adr.: Hovedveien 2, 9151 Storslett
Tlf. 77 58 82 79, Org. nr. 979 470 452
E-post: regionrad@ntroms.no
www.nordtromsportalen.no



Nord-Troms Regionråd DA

Nord-Troms Studiesenter

Leder: Kristin Vatnelid Johansen

	Regnskap 31.12.19	Budsjett 31.12.19	Avvik
Inntekter:			
Diverse inntekter	351.592	20.000	331.592
Kommunene i Nord Troms	500.020	500.000	20
Kurs	88.100	100.000	- 11.900
Troms fylke	<u>500.000</u>	<u>500.000</u>	<u>0</u>
Sum inntekter	<u>1.439.712</u>	<u>1.120.000</u>	<u>319.712</u>
Kostnader:			
Lønn og personalkostnader	1.222.700	800.000	- 422.700
Husleie og kostnader lokale	77.339	90.000	12.661
Nettside/EDB	22.644	35.000	12.356
Revisjon	7.875	10.000	2.125
Kontorkostnader	39.812	40.000	188
Møtekostnader	9.043	10.000	957
Studie- og kurskostnader	228.631	80.000	- 148.631
Reisekostnader	28.807	35.000	6.193
Annonser/markedsføring/renter	<u>24.162</u>	<u>20.000</u>	<u>- 4.162</u>
Sum kostnader	<u>1.661.013</u>	<u>1.120.000</u>	<u>- 541.013</u>
Resultat	<u>- 221.301</u>	<u>0</u>	<u>- 221.301</u>

Storslett 24. februar 2020

Kommentar til avvik:

- Diverse inntekter må ses i sammenheng med studie- og kurskostnader – disse er variable og knyttet direkte til aktivitet
- Lønn- og personalkostnader – tidligere ble denne delvis finansiert med prosjektinntekter fra Kompetanseløftet

Prosjektregnskap Drivkraft Nord-Troms:

Prosjektregnskapet for «Drivkraft Nord-Troms» er gjort opp i balanse for 2019. Prosjektstart var 1.7.2019.

Adr.: Hovedveien 2, 9151 Storslett
Tlf. 77 58 82 79, Org. nr. 979 470 452
E-post: regionrad@ntroms.no
www.nordtromsportalen.no



Nord-Troms Regionråd DA

Krivkraft

Leder: Gunbjørg Melkiorson

	Regnskap 31.12.19	Budsjett 31.12.19	Avvik
Inntekter:			
Kommunene i Nord Troms	250.000	250.000	0
Eget arbeide	0	112.500	112.500
Troms fylkeskommune	<u>290.817</u>	<u>362.500</u>	<u>71.683</u>
Sum inntekter	<u>540.817</u>	<u>725.000</u>	<u>184.183</u>
Kostnader:			
Lønn og personalkostnader	390.875	400.000	9.125
Husleie og kontorhold	120.215	50.000	- 70.215
Arenabygging / Info formidling	0	200.000	200.000
Møtekostnader	6.915	12.500	5.585
Styringsgrupper	0	25.000	25.000
Reisekostnader	<u>22.812</u>	<u>37.500</u>	<u>14.688</u>
Sum kostnader	<u>540.817</u>	<u>725.000</u>	<u>184.183</u>
Resultat			

Storslett 24. februar 2020

Prosjektregnskap Kompetanseløft i Nord-Troms:

Prosjektregnskapet for «Kompetanseløft i Nord-Troms» ble avsluttet 30.06.19.

Prosjektet startet opp i 2014. Dette har vært et utviklingsprosjektet i regi av Nord-Troms Studiesenter med 3 hovedsatsinger;

- Strategisk kompetanseutvikling i kommunene
- Strategisk kompetanseutvikling i bedrifter
- Utvikling av fellesområdene Motor, Megler og Møteplass

Prosjektperioden har gått over vel 5 år med 75 % finansiering fra Troms fylkeskommune og egen inntjening på 25 %. Tilskuddet fra fylkeskommunen har vært på kr 5mill, ca 1 mill pr år til Kompetanseløftet.

Nord-Troms Regionråd DA

Kompetanseløft i Nord-Troms

Prosjektansvarlig: Nord-Troms Studiesenter v/Jan Frode Fjære og Kristin Vatneid Johansen

	Totalregnskap Kompetanseløft Nord-Troms 31.12.2018	Regnskap 30.06.2019	Total prosjekt regnskap 30.06.2019
Inntekter:			
Inntekter fra prosjekter/diverse inntekter	2.093.840	13.600	2.107.440
Tilskudd Kompetanseløft	<u>4.602.556</u>	<u>397.444</u>	<u>5.000.000</u>
Sum inntekter	<u>6.696.396</u>	<u>411.044</u>	<u>7.107.440</u>
Kostnader:			
Lønn og personal	2.140.555	178.286	2.318.841
Husleie/kontorhold	457.050	30.993	488.043
Datakostnad	85.288	4.065	89.353
Regnskap og revisjon	57.888	6.000	63.888
Møtekostnader	201.556	61.768	263.324
Eksterne tjenester/studie- og kurs	791.657	35.785	827.442
Reisekostnader	162.329	8.696	171.025
Administrativ kostnadsfordeling	2.664.279	85.451	2.749.730
Overførte kostnader	<u>135.794</u>	<u>0</u>	<u>135.794</u>
Sum kostnader	<u>6.696.396</u>	<u>411.044</u>	<u>7.107.440</u>
Resultat	<u>0</u>	<u>0</u>	<u>0</u>

Kommentar:

Administrativ kostnadsfordeling foretatt mellom avdelingene Drift, Nord-Troms Studiesenter og Kompetanseløft i Nord-Troms henfører seg til personal- og kontorkostnader for daglig leder og prosjektleder Kompetanseløftet – kommunestrategi og MMM-strategi.

Storslett 31. august 2019

Nord-Troms Regionråd DA

Kompetanseløft i Nord-Troms

Total prosjektegnskap

per 30.06.2019

mot budsjett

Periode|2014 - 2019

Nord-Troms Regionråd DA

Kompetanseløft i Nord-Troms

Prosjektansvarlig: Nord-Troms Studiesenter w/Jan Frode Fjære og Kristin Vatnelid Johansen

	Total prosjekt regnskap 30.06.2019	Budsjett 2014 til 30.06.2019	Avvik
Inntekter:			
Inntekter fra prosjekter/egenandeler	2.107.440	1.775.000	332.440
Tilskudd Kompetanseløft	<u>5.000.000</u>	<u>5.000.000</u>	<u>0</u>
Sum inntekter	<u>7.107.440</u>	<u>6.775.000</u>	<u>332.440</u>
Kostnader:			
Kontorhold/utstyr slått sammen med			
Markedsføring, spredning, seminar	577.396	1.050.000	472.604
Møter	263.324	150.000	- 113.324
Prosjektledelse, medarbeidere, frikjøp, kjøp av tjenester	5.896.013	5.000.000	- 896.013
Regnskap/revisjon	63.888	250.000	186.112
Reiser	171.025	225.000	53.975
Uforutsett	<u>135.794</u>	<u>100.000</u>	<u>- 35.794</u>
Sum kostnader	<u>7.107.440</u>	<u>6.775.000</u>	<u>- 332.440</u>
Resultat	<u>0</u>	<u>0</u>	<u>0</u>

Storslett 31. august 2019

Nord-Troms Regionråd DA

Berit Fjellberg
-daglig leder-

Nord-Troms Studiesenter

Kristin Vatnelid Johansen
-prosjektleder-

Styrets årsberetning:

Styrets årsberetning tilfredsstillende formkrav i Regnskapsloven og sendes sammen med revidert offentlig regnskap (totalregnskapet) til regnskapsregisteret i Brønnøysund.

Nord-Troms Regionråd DA
9151 Storslett
Org.nr. 979 470 452

Årsberetning 2019.

Selskapets virksomhet.

Nord-Troms Regionråd skal være et politisk og administrativt samarbeidsorgan som arbeider med saker av felles interesse mellom kommunene og fremmer regionens interesser i fylkes- og rikssammenheng.

Selskapets overordnede målsetting.

Regionrådet skal fungere som et samlende organ og jobbe aktivt for gode rammebetingelser for utviklingen av Nord-Troms regionen.

Kontorsted for sekretariatet er Hovedvegen 2, 9151 Storslett.

Årets drift.

Regnskapet for Nord-Troms Regionråd DA 2019 er gjort opp med et underskudd på kr. 213.226,-. Underskuddet henføres til bortfall av prosjektinntekter og at det er medgått betydelig med ressurser for å sikre framtidig finansiering av Nord-Troms Studiesenter. Styret og daglig leder bekrefter at forutsetningen for fortsatt drift av selskapet er tilstede, og det er lagt til grunn ved avleggelse av årsregnskapet.

Arbeidsmiljø / ytre miljø.

Etter styrets mening er arbeidsmiljøet i selskapet godt. Det har ikke forekommet arbeidsulykker eller personalskader i 2019. Bedriften forurensar ikke det ytre miljø.

Likestillingsarbeidet.

Da selskapet har få ansatte ser vi ikke behov for tiltak med hensyn til likestilling.

Nord-Troms 2020

Ørjan Albrigtsen
styreleder

Geir Varvik
nestleder i styret

Hilde Nyvoll
styremedlem

Dan-Håvard Johnsen
styremedlem

Eirik Løsnegard Mevik
styremedlem

Bernt Eirik Isaksen Lyngstad
styremedlem

Berit Fjellberg
daglig leder

Sak 15/20 Årsrapport 2019

Saksdokumenter:

- Årsrapport for 2019 (vedlagt)

Adr.: Hovedveien 2, 9151 Storslett
Tlf. 77 58 82 79, Org. nr. 979 470 452
E-post: regionrad@ntroms.no
www.nordtromsportalen.no



Saksbehandler: Berit Fjellberg

Forslag til vedtak:

Årsrapport for Nord-Troms Regionråd tas til etterretning. Rapporten legges frem for representantskapet og sendes kommunestyrene til orientering.

Vedtak: forslag til vedtak enst vedtatt.

Saksopplysninger:

Til forskjell fra årsberetningen som utarbeides etter krav i Regnskapsloven, viser årsrapporten regionrådets virksomhet gjennom hele året.

Årsrapporten for 2019 er satt sammen av delrapporter fra selskapets drift, Nord-Troms ungdomsråd/RUST, rådmannsutvalget og Nord-Troms Studiesenter, samt ulike prosjekter.

Prosjektet «Kompetanseløft Nord-Troms» inngår i satsingen fra fylkeskommunen; «Nærings- og utviklingsplan for Nord-Troms» 2016–2019 som også omfatter «Boligutvikling» (avsluttet februar 2018) og «Entreprenørskapssatsingen HoppIDÉ», som ble avsluttet på slutten av året 2019. Prosjektene er omtalt i årsrapporten. Det er også en orientering om satsingen «Mastergradsstipend Nord-Troms» og prosjektet Regional strategi for infrastruktur, Havneprosjektet, Lyngshestprosjektet og prosjekt Drivkraft Nord-Troms.

Oversikt over møtene som fant sted og beslutningene som ble fattet innenfor rammen av regionrådssamarbeidet i løpet av 2019 er tatt med i årsrapporten.

Det er i tillegg utarbeidet egne delrapporter fra de ulike prosjektene/satsingene.

Sak 16/20 Innspill Nordområdemeldingen

Saksbehandler: Eirik L. Mevik

Notat til regionrådets møte 24.03.2020

Nordområdepolitikken er under oppdatering. Spørsmålet er om Nord-Troms regionråd skal ta en aktiv rolle i arbeidet og hvordan vi gjør dette?

Regjeringen har lagt seg på at to hovedlinjer skal utredes.

1. Utenriks og sikkerhetspolitikk

Oppdatert analyse av den utenriks- og sikkerhetspolitiske situasjonen i nordområdene og redegjøre for regjeringens tiltak for å sikre våre interesser.

2. Samfunnsutvikling i nord

Hovedvekten i meldingen vil være på samfunnsutviklingen i nord, næringsliv og kompetanse, infrastruktur, klima og miljø, samt sikkerhet og beredskap. Urfolk og samiske spørsmål har en selvfølgelig plass i meldingen.

Det er særlig under punkt 2 Nord-Troms bør komme i interaksjon med meldingsskriverne. Punkt 1 kan virke høytsvevende for de fleste, men grunnleggende sikkerhetspolitikk er tilstedeværelse. I en moderne verden kan sivil tilstedeværelse være vel så avskrekkende som militær tilstedeværelse. Det er under punkt to vi kan samle oss i Nord-Troms og gi regjeringa en felles uttalelse om samfunnsutvikling i nord generelt og Nord-Troms spesielt.

Viktig fra Nord-Troms (innspill fra Willy):
Relasjonen til Sverige/ Finland er særlig viktig.

Forslag til vedtak:

1. «Nordområdene sett fra Nord-Troms»

Regionrådet arbeider fram et dokument «Nordområdene sett fra Nord-Troms» om samfunnsutvikling i nordområdene generelt, og Nord-Troms rolle spesielt. Vi ber om et møte med aktuelle departement så snart dokumentet er ferdig. Regionrådet innhenter noe skrivehjelp fra eksterne (konsulent?) i en startfase.

2. Rådsordfører og daglig leder utarbeider et forslag til gjennomføringsplan med kostnadsramme som behandles pr epost.

Vedtak: forslag til vedtak enst vedtatt.

OPPFØLGINGS- OG ORIENTERINGSSAKER:

Presentasjon av NorIKT ved styreleder Willy Ørnebakk

- NorIKT etablert 1.1.2020
- Skjervøy vertskommune – alle ansatt i vertskommunen
- Jobber langs 2 hovedlinjer
 1. Organisering – etablering av felles selskap. Tom Erik Jensen leder og Morten Døhl fagkonsulent, øvrige ansatte er organisert «flatt» som

IKT-medarbeidere. Starta med spesialisering av ansatte – grupper på 2–3 personer

2. Infrastruktur og drift. Bli enige om felles strategier. Avtale med Bredbandfylket om kartlegging (alle kommuner inkl Lyngen deltar). Kartleggingen danner grunnlag for plan for veien videre.
- Innspill i møtet: bra med fokus på ansatte og kompetanse. Det er behov for struktur og organisering av IKT samarbeidet. Viktig med fokus på kvalitet. Vi må ha moderne løsninger. Kan vi bruke 3net eller EITele til noe? Positiv tilbakemelding på å starte med kartlegging.

Henvendelse fra regionlensmann vedr forlikråd – forslag om å slå sammen forlikråd i regionen

- Saken ble drøftet i RU mandag denne uka
- Regionrådet støtter forslaget fra RU om å be politiet utarbeide en faktabasert utredning med fordeler og ulemper ved de ulike forslåtte modellene. Utredningen sendes kommunene for politisk behandling. Saken følges opp av RU ved leder Stig Kjærvik

DRØFTING:

Møte med fylkesråd for næring Karin Eriksen 13. mai i Nordreisa. Mål for møtet og program drøftes

Innspill i møtet:

- *Kommunene deltar med ordfører og næringskonsulent*
- *Skal Arena Nord-Troms, VLF, Halti næringshage inviteres, vurderes etterhvert*
- *Presentasjon av næringslivet i den enkelte kommune i tillegg til regionale satsinger (infrastruktur, kompetanse, RUST)*
- *Særlige utfordringer for næringslivet – coronavirus*
- *Ekstra satsing Nord-Troms og Finnmark 250 mill – prioriteringer/anbefalinger*
- *Drøfting – hvordan samhandler vi framover?*
- *Om ikke møtet kan avholdes fysisk gjennomføres det på Teams*

Åpen post (dagsaktuelle saker)

- Representantskap – om ikke mulig å gjennomføre fysisk bruker vi Teams – gjennomføres 28. april som oppsatt i møteplan

Neste møte 30. mars 1000–1130, bruke Teams (fellesmøte ordførere og rådmenn):

- Nord-Troms Strategier
- Innspill fra biblioteksamarbeidet i Nord-Troms
- Åpen post

Møtet hevet kl 1120

Rett protokollutskrift bevitnes

Berit Fjellberg

referent

Fra: Berit Fjellberg (Berit.Fjellberg@ntroms.no)

Sendt: 30.03.2020 15:13:40

Til: Bernt Eirik Isaksen Lyngstad; dan.havard.johnsen@lyngen.kommune.no; Eirik Losnegaard Mevik; Geir Varvik; Hilde Anita Nyvoll; Ørjan Albrigtsen; Jan-Hugo Sørensen; Bjørn Ellefsæter; Cissel Samuelsen; Einar Pedersen; Stig Aspås Kjærvik; Willy Ørnebakk

Kopi: Ingvild Pedersen (post@iprevisjon.no); Kristin Vatnelid Johansen; Daniel Vollstad Johnsen; Lise Jakobsen; Gunbjørg Melkiorsen; Kaj A. Båtnes (kaj.baatnes@nordtroms.net); nyhet@framtidinord.no; Kjetil Nielsen Skog (kjetil.nielsen.skog@finord.no); Britt Pedersen; jarydningen@hotmail.com; karl-gunnar@nonamesport.com; kumichal@online.no; Anne Berit Bæhr; Jan Fjære; Jens Kristian Nilsen; Odd Geir Fagerli; Silja Karlsen; Sentralbord Kvæningen kommune; Post Kafjord; Lyngen kommune (post@lyngen.kommune.no); Inger Heiskel (inger.heiskel@storfjord.net); Hanne Wiesener; Nordreisa kommune; Post Skjervoy; Post Storfjord

Emne: RE: Protokoll fra møte i regionrådet mandag 30.03.20

Vedlegg: Protokoll RR 30.03.20.docx

Takk til Inger Heiskel for melding om at vedlegget manglet, her er protokollen!

Hilsen Berit

From: Berit Fjellberg

Sent: Monday, March 30, 2020 1:07 PM

To: Bernt Eirik Isaksen Lyngstad <bernt.lyngstad@kafjord.kommune.no>; Dan Håvard Johnsen <Dan.Havard.Johnsen@lyngen.kommune.no>; Eirik Losnegaard Mevik <Eirik.Mevik@kvanangen.kommune.no>; Geir Varvik (geir.varvik@storfjord.kommune.no) <geir.varvik@storfjord.kommune.no>; Hilde Anita Nyvoll <Hilde.Nyvoll@nordreisa.kommune.no>; Ørjan Albrigtsen <orjan@skjervoy.kommune.no>; Jan-Hugo Sørensen (jan-hugo.sorensen@nordreisa.kommune.no) <jan-hugo.sorensen@nordreisa.kommune.no>; Bjorn.Ellefsater@kvanangen.kommune.no; cissel.samuelsen@skjervoy.kommune.no; Einar Pedersen (einar.pedersen@kafjord.kommune.no) <einar.pedersen@kafjord.kommune.no>; Stig Kjærvik <stig.kjaervik@lyngen.kommune.no>; Willy Ørnebakk (willy.ornebakk@storfjord.kommune.no) <willy.ornebakk@storfjord.kommune.no>

Cc: Ingvild Pedersen (post@iprevisjon.no) <post@iprevisjon.no>; Kristin Vatnelid Johansen <kristin@ntss.no>; Daniel Vollstad Johnsen <daniel@ntss.no>; Lise Jakobsen <Lise.Jakobsen@ntroms.no>; Gunbjørg Melkiorsen <Gunbjorg.Melkiorsen@ntroms.no>; Kaj A. Båtnes (kaj.baatnes@nordtroms.net) <kaj.baatnes@nordtroms.net>; nyhet@framtidinord.no; Kjetil Nielsen Skog (kjetil.nielsen.skog@finord.no) <kjetil.nielsen.skog@finord.no>; Britt-Margrethe Pedersen (britt.pedersen@kafjord.kommune.no) <britt.pedersen@kafjord.kommune.no>; jarydningen@hotmail.com; karl-gunnar@nonamesport.com; Kurt Michalsen (kumichal@online.no) <kumichal@online.no>; Anne Berit Bæhr - Kvæningen Kommune (anne.bahr@kvanangen.kommune.no) <anne.bahr@kvanangen.kommune.no>; Jan Fjære <Jan.Fjaere@nordreisa.kommune.no>; Jens Kristian Nilsen (jens.kristian.nilsen@kafjord.kommune.no) <jens.kristian.nilsen@kafjord.kommune.no>; Odd Geir Fagerli (odd.geir.fagerli@storfjord.kommune.no) <odd.geir.fagerli@storfjord.kommune.no>; Silja Karlsen (Silja.Karlsen@skjervoy.kommune.no) <Silja.Karlsen@skjervoy.kommune.no>; Kvæningen kommune (postmottak@kvanangen.kommune.no) <postmottak@kvanangen.kommune.no>; Kåfjord kommune (postmottak@kafjord.kommune.no) <postmottak@kafjord.kommune.no>; Lyngen kommune (post@lyngen.kommune.no) <post@lyngen.kommune.no>; Inger Heiskel (inger.heiskel@storfjord.net) <inger.heiskel@storfjord.net>; Hanne Wiesener (hanne.wiesener@kvanangen.kommune.no) <hanne.wiesener@kvanangen.kommune.no>; Nordreisa kommune (postmottak@nordreisa.kommune.no) <postmottak@nordreisa.kommune.no>; Skjervøy kommune (post@skjervoy.kommune.no) <post@skjervoy.kommune.no>; Storfjord kommune (post@storfjord.kommune.no) <post@storfjord.kommune.no>

Subject: Protokoll fra møte i regionrådet mandag 30.03.20

Hei, viser til vedlagte protokoll fra møte mandag 30. mars kl 1000-1130.

Oppdatert dokument Nord-Troms Strategier 2020-2023 sendes ut som egen epost.

Hilsen

BERIT FJELLBERG

DAGLIG LEDER

Nord-Troms Regionråd DA

mob / 97 56 73 66

tlf / 77 58 82 79

web / www.nordtromsportalen.no



Nord-Troms Regionråd DA



PROTOKOLL FRA MØTE I NORD-TROMS REGIONRÅD DA

EMNE:	Møte nr 4-2020
STED:	Skype
TIDSPUNKT:	30. mars 2020 kl 1000

DELTAKERE:	
Ordførere:	Ørjan Albrigtsen, Skjervøy Dan-Håvard Johnsen, Lyngen Hilde Nyvoll, Nordreisa Geir Varvik, Storfjord Bernt Lyngstad, Kåfjord
Rådmenn/kommune- direktører	Cissel Samuelsen, Skjervøy Jan-Hugo Sørensen, Nordreisa Willy Ørnebakk, Storfjord Einar Pedersen, Kåfjord
Sekretariat/adm:	Lise Jakobsen, sekretær RU Berit Fjellberg, daglig leder
Forfall:	Eirik Losnegaard Mevik, Kvænangen Bjørn Ellefsæther, Kvænangen Stig Kjærvik, Lyngen

Merknad til innkalling: ingen

Merknad til sakliste: ingen

VEDTAKSSAKER:

Sak 16/20 Godkjenning av protokoll fra møte 24.03.20

Saksdokumenter:

- Protokoll fra møte i regionrådet

Forslag til vedtak:

Nord-Troms Regionråd godkjenner protokollen fra regionrådsmøte 24. mars 2020.

Vedtak: forslag til vedtak enst vedtatt.

Sak 17/20 Nord-Troms Strategier 2020–2023

Saksdokumenter:

- Oppsummering fra strategisamling 24.–25. februar 2020, Visjona AS ved prosessledelsen
- Forslag til Nord-Troms strategier 2020–2023

Forslag til vedtak:

1. Nord-Troms Strategier 2020–2023 er regionrådets styringsdokument for perioden med følgende visjon: *“Lys i husan i all fremtid”*
2. Mål for perioden: «Nord-Troms Regionråd skal bidra aktivt for å utvikle Nord-Troms til en bærekraftig region med positiv befolkningsutvikling og vekst i arbeidslivet som ivaretar hensynet til miljø og klima.»
3. Nord-Troms Strategier 2020–2023 skal ha følgende satsingsområder:
 - a. Infrastruktur
 - b. Kompetanse
 - c. Samfunnsutvikling
4. I tillegg skal regionrådet ha fokus på utvalgte interne områder:
 - a. Organisering
 - b. Samarbeid
 - c. Kommunikasjon
5. Nord-Troms Strategier 2020–2023 legges fram for representantskapet til behandling 28.04.20. Strategiene skal også behandles av kommunestyrene i junimøtet.

Forslag til vedtak fremmet i møtet:

Innspill til endringer fremmet i møte skrives inn i dokumentet av Visjona.

Dokumentet sendes ordførere og rådmannsutvalg for innspill (innspill ønskers kommunevis). Frist for innspill: fredag 3. april.

Vedtak: forslag til vedtak fremmet i møte enst vedtatt.

Saksopplysninger

Regionrådet har ansvar for å utarbeide forslag til strategier for regional utvikling. Strategiene skal drøftes av representantskapet og legges frem til endelig behandling i kommunene.

Adr.: Hovedveien 2, 9151 Storslett
Tlf. 77 58 82 79, Org. nr. 979 470 452
E-post: regionrad@ntroms.no
www.nordtromsportalen.no



Nord-Troms Strategier

Etter kommunevalg utarbeides forslag til overordnet strategiplan for en fireårsperiode. Forslaget behandles av representantskapet i april, før det går videre til drøfting og vedtak i kommunene (juni).

Handlingsplan og budsjett på bakgrunn av strategidokumentet vedtas i Regionrådets møte i juni. Ønskede effekter av en slik behandling er økt involvering, forankring, legitimitet og forpliktelse for eierkommunene til felles regional plan.

I juni 2018 ble det vedtatt ny Kommunelov som også vil ha innvirkning på organiseringen av regionrådet. Dette er tatt hensyn til i gjeldende selskapslov, for å forenkle overgangen til ny organisasjonsform som blir «interkommunalt politisk råd» (erstatte dagens DA). Overgang til interkommunalt politisk råd krever utarbeidelse av ny samarbeidsavtale som må behandles i alle eierkommuner.

Rådmannsutvalget vil følge opp de nye reglene for tjenestesamarbeid (oppgavefellesskap) i den Kommuneloven.

Signalet fra dagens regionråd er at det er behov for en felles strategisk plan som styringsverktøy for inneværende valgperiode. Det er vedtatt følgende framdrift for prosessen:

Milepæler og framdrift

2020	Januar	Februar	Mars	April	Mai	Juni
M 1	■	■				
M 2		■	■			
M 3			■			
M 4				■	■	
M 5						■

	Beskrivelse: milepæler
M1	Utarbeidelse av prosessplan – behandles RR 29.01 Avtale kjøp av tjenester. Kunnskapsgrunnlag
M2	Planlegge og gjennomføre strategisamling for regionråd og rådmannsutvalg, 24.–25.02. Etterarbeid – utarbeide forslag. Forslag til høring til RUST (Nord-Troms ungdomsråd 18.03.20) og NTSS (ressursutvalget 25.03.20)
M3	Forslag til behandling i RR og RU – 23. og 24.03. (endret til fellesmøte 30.03.) Revidering av forslag etter vedtak i RR og RU

Adr.: Hovedveien 2, 9151 Storslett
Tlf. 77 58 82 79, Org. nr. 979 470 452
E-post: regionrad@ntroms.no
www.nordtromsportalen.no



M4	Behandling av forslag til Nord-Troms Strategier på representantskapsmøte 28.04. Innarbeide innspill fra representantskap og utarbeide saksfremlegg til k-styrebehandling
M5	Behandling i alle k-styrer (juni)

Ressursbruk:

Daglig leder har vært delvis sykemeldt siden oktober 2019, og er fortsatt sykemeldt 50%. Det er derfor behov for å kjøpe inn «vikartjenester» for daglig leder. Det er inngått avtale med Visjona AS om bistand til prosessledelse og skriving av dokument, for å komme i mål i henhold til framdriftsplan. Kostnaden dekkes i hovedsak av refusjon av sykepenger.

Status:

Strategisamlingen ble gjennomført 24.—25. februar i henhold til prosessplanen. Det er utarbeidet egen oppsummering fra samlingen som er sendt ut til alle deltakere. I tillegg er det gjennomført egen strategisamling i RUST etter samme program den 18. mars ledet av Visjona. Innspill fra RUST er tatt med i forslaget til Nord-Troms Strategier.

Sak 18/20 Uttalelse fra biblioteksamarbeidet i Nord-Troms mars 2020

Saksdokumenter:

- Uttalelse fra biblioteksamarbeidet i Nord-Troms

Forslag til vedtak:

Nord-Troms Regionråd tar uttalelsen fra biblioteksamarbeidet mars 2020 til orientering.

Vedtak: forslag til vedtak enst vedtatt.

Uttalelsene fra biblioteksamarbeidet ang. kompetanse i biblioteksamarbeidet i Nord-Troms Mars 2020

Biblioteksamarbeidet i Nord-Troms er et velfungerende samarbeid, eksistert siden 2004. Siden 2008 har det vært formalisert gjennom Nord-Troms regionråd. Bibliotekene har gjennomført flere større utviklingsprosjekter som har krevd prioritering av dette fra hver enkelt biblioteksjef. Biblioteksamarbeidet er tuftet på fagkompetanse, felles engasjement, vilje for samarbeid og bibliotekutvikling.

*Adr.: Hovedveien 2, 9151 Storslett
Tlf. 77 58 82 79, Org. nr. 979 470 452
E-post: regionrad@ntroms.no
www.nordtromsportalen.no*



Bibliotek er en kompetansearbeidsplass i hver kommune, en lovpålagt oppgave som kommunene må legge til rette for gjennom Lov om folkebibliotek. Biblioteksektoren er en liten sektor og en liten virksomhet i kommunen som kan forsvinne i forhold til de store sektorene som helse og skole. Men det å ha et bibliotekfaglig miljø i regionen, inngå i kompetansemiljø i regionen er viktig for å klare samfunnsoppdraget og utvikle bibliotekjenestene lokalt. Betydningen av å kunne ringe til nabokommunen er gullverdt. Vi ser med bekymring på at kompetanse og deltakelse i det regionale biblioteksamarbeidet er i ferd med å forvitne hen i fra enkelte kommuner i Nord-Troms. Storfjord som nå er inne i ansettelsesprosess for ny biblioteksjef. En stilling som lovhjemlet gjennom Lov om folkebibliotek. Det at det blir rekruttert en biblioteksjef med fagkompetanse er avgjørende for bibliotekutviklingen i kommunen. Biblioteksjefen har det faglige, økonomiske og driftsmessig ansvar for biblioteket i den enkelte kommune gjennom både delegerte oppgaver og Lov om folkebibliotek §5 med tilhørende forskrift som sier:

§ 2. Kvalifikasjonskrav

Biblioteksjefen er den faglige og administrative leder for kommunens samlede folkebibliotekvirksomhet.

Kompetanse en viktig faktor inn i biblioteksamarbeidet i Nord-Troms hvor alle er på likefot og alle er forpliktet til å bidra inn i samarbeidet. Det er et krevende samarbeid som forplikter det enkelte bibliotek å være en aktiv og likeverdig deltaker. Vi har månedlige utviklingsmøter på lyd/bilde, regionale kurs, felles turnéer med bibliotek- og kulturbussen i samarbeid med språksentrene, forfatterturnéer, foredrag og utstillinger i samarbeid med andre.

Biblioteksamarbeidet i Nord-Troms har vært et velfungerende samarbeid i mange år. Bibliotekene har i samarbeid med Nord-Troms studiesenter utviklet målretta tjenester for desentraliserte studenter og inngår i dag som en viktig samarbeidspart til studiesentret. Med studiebibliotek i hver kommune får studenter nærhet og tilgang til godt kjente og etablerte lokaler. Studiebibliotekjenesten handler om voksenpedagogisk tilrettelegging, kompetent veiledning og tilstedeværelse for studenter.

I årene 2011-2014 gjennomførte regionen det felles utviklingsprosjektet Framtidens kunnskapsarena med støtte fra Nasjonalbiblioteket, RUP-midler og Troms fylkesbibliotek. Hovedmål for prosjektet var å utvikle og kvalitetssikre bibliotekene som kunnskaps- og læringsarena for alle aldersgrupper. Gjennom arbeidet har bibliotekene utviklet samarbeidet mellom bibliotek og barnehage og skole. Man fikk på plass strukturer for samarbeid som fungerer etter at prosjektperioden sluttet.

Vårt samarbeid har i fra fylket blitt trukket frem og brukt som et glansbilde for fylkesbiblioteket og vist for hele landet. Men det har i den seneste tid hanglet litt når ser på Kvænangen hvor biblioteksjefstillingen p.t. er ubesatt og i Storfjord er situasjon er usikker. Belastningen på de andre kommunene blir stor.

Regional bibliotekplanen for Troms 2017-2028 er et viktig styringsdokument, vedtatt i alle kommunene i Troms. Planen har også en langsiktig handlingsplan frem til 2028. Forordet er skrevet av daværende Fylkesråd for helse, kultur og næring Willy Ørnebakk som blant annet sier at:

«Folkebibliotekene er unike kulturinstitusjoner på grunn av sitt brede samfunnsoppdrag som kunnskapsaktør, litteratur og kulturarena og lokalt møtested.

Folkebibliotekene må være der hvor folk bor og tilby kvalitetsmessige gode bibliotektenester som styrker innbyggeren som samfunnsborgere og enkeltmennesker...() ... Bibliotekene har en sentral rolle som læringsarena, studiebibliotek og kunnskapstilbyder for studenter, det lokale arbeidslivet og for menigmann. Det må avklares hvordan sikre alle som bor i fylket lik tilgang til kunnskap og informasjon...() ... For å kunne tilby faglig godt forankrede tjenester kreves en systematisk satsing på kompetanse innenfor alle arbeidsfelt.» Fra forordet i Regional bibliotekplan for Troms 2017-2028

Høsten 2019 kom ny nasjonal bibliotekstrategi 2020-2023 «Rom for demokrati og dannelse» fra regjeringen. Her understrekes bibliotekenes betydning:

Moderne bibliotek skal være relevante institusjoner i lokalsamfunn, på skoler og andre læringsarenaer. De er som fristeder med tilgang til kunnskap og kultur. Som møteplasser spiller bibliotekene en sentral rolle i integrering, i opplæring og som serviceinstitusjon i kommunen. Kommuner som utvikler sine bibliotek til å bli gode og tilgjengelige er demokratifremmende og skaper felleskap.

Utfordringene framover vil være å henge med i det som er føringene for biblioteksektoren. Biblioteket er en fellesarena som må brukes og utvikles. Det å være biblioteksjef i en vid distriktskommune er så kompleks at fagkompetanse er helt nødvendig. I henhold til lover og forskrifter kreves det fagutdannet biblioteksjef for å ivareta dette oppdraget. Kompetanse og stillingsressurs til å drive med bibliotekutvikling og bidra inn i samarbeidet.

Åpen post (dagsaktuelle saker)

- Ingens saker

Møtet hevet kl 1105

Rett protokollutskrift bevitnes

Berit Fjellberg

referent

Fra: Kristin Meek (kristin.meek@trondheim.kommune.no)

Sendt: 13.02.2020 11:53:04

Til:

Kopi:

Emne: Faglig forum for formannskapssekretærer

Vedlegg:

Til alle kommuner og fylkeskommuner

I forbindelse med kommunesammenslåingene så ønsker Faglig forum for formannskapssekretærer å sende ut litt informasjon.

Faglig Forum for Formannskapssekretærer - FFF - er en landsomfattende sammenslutning for ansatte i de politiske sekretariatene (formannskapssekretær og tilsvarende) i kommunene og fylkeskommunene.

FFF har som formål å gi medlemmene faglig utvikling innenfor de saksfeltene som ligger til politisk sekretariat. Dette skjer gjennom å utvikle nettverk kommunene imellom og til faglige instanser i statsforvaltningen, eksterne fagmiljø og andre faglige forum for offentlige ansatte. Den faglige utviklingen skjer ellers gjennom kurs, konferanser og seminarer som FFF arrangerer i egen regi eller i samarbeid med andre.

Kommunene og fylkeskommunene tegner medlemskap i FFF mot å betale en årlig kontingent. Hver kommune og fylkeskommune kan delta i forumets aktiviteter med så mange ansatte som de ønsker.

Mer informasjon finner dere på <http://www.protokollen.no/>

Medlemskontingenten for 2020 er på kr 1 400.

Medlemskommuner og fylkeskommuner som er sammenslått skal selvfølgelig ikke betale mer enn en årlig kontingent. Styret har fått tilsendt informasjon fra de sammenslåtte kommunene og fylkeskommune. Disse gjennomgås før kontingenten sendes ut nå på nyåret. Det kan jo være at vi ikke har fått informasjon om alle sammenslåingene som har vært, dersom dere skulle få en faktura dere mener dere ikke skal ha så må dere bare ta kontakt.

Med hilsen

styret i faglig forum for formannskapssekretærer



www.protokollen.no



Saksfremlegg

Utvalgssak	Utvalgsnavn	Møtedato
23/20	Kåfjord kommunestyre	17.04.2020

Orientering om pågående pandemi - Korona

Henvisning til lovverk:

Kommunedirektørens innstilling:

Legges fram uten innstilling.

Saksopplysninger:

Vurdering:



Saksfremlegg

Utvalgssak	Utvalgsnavn	Møtedato
25/20	Formannskap	06.04.2020
24/20	Kåfjord kommunestyre	17.04.2020

Bakgrunn for arbeidsmøte om coronatiltak for bedrifter med store utfordringer

Henvising til lovverk:

Vedlegg

- 1 Vedlegg - Brev fra fylkesmannen - Bakgrunn for arbeidsmøte om coronatiltak for bedrifter med stor utfordringer

Saksprotokoll i Formannskap- 06.04.2020

Behandling:

Næringskonsulent Jens Kristian Nilsen redegjorde for sak.

Ordfører Bernt Eirik Isaksen Lyngstad, og næringskonsulent Jens Kristian Nilsen er i dialog med næringslivet i Kåfjord, og næringskonsulent er tilgjengelig ved behov for hjelp å se på de ulike ordningene for den enkelte bedrift.

Formannskapet kom med følgende forslag:

1. Kåfjord formannskap ser svært positivt på redningspakkene som er kommet fra Stortinget, Sametinget og fylkeskommunen.
2. Kåfjord formannskap ber administrasjon å få en oversikt over de ulike ordningene og redningspakkene som foreligger, og da spesielt hvordan ordningene treffer næringslivet i Kåfjord. Vi viser for øvrig til avtalen Kåfjord kommune har med Halti Næringshage. Næringshagen er også en viktig aktør og har ulike ordninger for støtte til næringslivet i Kåfjord.
3. Det sendes ut et informasjonsbrev/oversikt til alle næringsaktørene i Gaivuotna – Kåfjord-Kaivuono om disse ordningene
4. Kåfjord formannskap tilbyr betalingsutsettelse på lån, avdragsfrihet, inngåelse av nedbetalingsavtaler, og forsinkelsesrenten settes ned i en periode.
5. Det brukes kr. 500.000.- fra grunnkapitalen i næringsfondet, som en søkbar ordning. Næringskonsulenten lager retningslinjer for denne ordningen. Dette legges fram for kommunestyret.
6. Det skal vurderes fortløpende hvordan de statlige tiltakene slår ut for næringslivet og befolkningen i Kåfjord. Dette skal være styrende for fremtidige lokale tiltak.

Forslaget ble enstemmig vedtatt.

Vedtak:

1. Kåfjord formannskap ser svært positivt på redningspakkene som er kommet fra Stortinget, Sametinget og fylkeskommunen.
2. Kåfjord formannskap ber administrasjon å få en oversikt over de ulike ordningene og redningspakkene som foreligger, og da spesielt hvordan ordningene treffer næringslivet i Kåfjord. Vi viser for øvrig til avtalen Kåfjord kommune har med Halti Næringshage. Næringshagen er også en viktig aktør og har ulike ordninger for støtte til næringslivet i Kåfjord.
3. Det sendes ut et informasjonsbrev/oversikt til alle næringsaktørene i Gaivuotna – Kåfjord-Kaivuono om disse ordningene
4. Kåfjord formannskap tilbyr betalingsutsettelse på lån, avdragsfrihet, inngåelse av nedbetalingsavtaler, og forsinkelsesrenten settes ned i en periode.
5. Det brukes kr. 500.000.- fra grunnkapitalen i næringsfondet, som en søkbar ordning. Næringskonsulenten lager retningslinjer for denne ordningen. Dette legges fram for kommunestyret.
6. Det skal vurderes fortløpende hvordan de statlige tiltakene slår ut for næringslivet og befolkningen i Kåfjord. Dette skal være styrende for fremtidige lokale tiltak.

Kommunedirektørens innstilling:

Saksopplysninger:

Aktører i næringslivet i Kåfjord har møtt store utfordringer, og noen vil ikke klare seg gjennom denne perioden. En undersøkelse som kommunedirektøren har sendt ut til bedriftene har vist at det er stor usikkerhet for mange, og at det er flere som har likviditetsproblemer nå - eller vil få det i nærmeste fremtid.

Bedriftsundersøkelsen

Det rapporteres om at dette skyldes sviktende eller fraværende omsetning. Til i dag er det 47 bedrifter som har svart på undersøkelsen.

Har dere utfordringer nå som følge av coronasituasjonen?

Vet ikke	1
Ja, små	6
Nei, ingen	7
Ja noen	14
Ja, store	17

Hva har dere utfordringer med?

Sviktende omsetning	27
Likviditeten	13
Annet	6
Medarbeidere borte fra jobb	3

De med tydeligst utfordringer, og som først tok kontakt med kommunen var frisørene. De måtte stenge på dagen den 12. mars og har ikke lov til å drive virksomhet i det hele.

En annen bransje som har tydelige utfordringer er reiselivs- og serveringsbransjen. Flere av disse har drevet uten lønnsom virksomhet og uten bedriftsutvikling i flere år. Andre har drevet med god margin, har klart å bygge seg opp en kapitalbase, men har nå mistet all sin omsetning. Det er stor variasjon i bedriftene innen samme bransje.

Alle festivalene og arrangementene på denne siden av sommeren og kanskje lengre utover vil nok måtte se på muligheten for å avlyse arrangement. Riddu Riddu som er en profesjonell aktør med 4 ansatte vil nok merke dette års aktivitetsnivå svært godt.

Hva har dere gjort for å avhjelpe situasjonen?

Annet	13
Redusert driften	13
Permittert ansatte	10
Stengt virksomheten	8
Kontaktet banken for å få betalingsutsettelse på lån	4
Kontaktet kommunen for å få betalingsutsettelse på lån	3
Forhandlet med huseier om nedsatt husleie	3
Lagt om til annen produksjon	1

Av andre ting som er nevnt er f.eks. at et regnskapsbyrå har fått mer å gjøre med å hjelpe bedrifter, men at flere av de får problemer med å betale for arbeidet de gjør for dem. En melder at det å utsette lån vil føre til problemer senere – det er ikke en god løsning for dem. Bildet bedriftene tegner av situasjonen er svært sammensatt.

Hvordan vil det gå med bedriften slik det nå ser ut?

Det løser seg for oss snart	1
Vi kommer til å gå konkurs	2
Det løser seg for oss i fremtiden	10

Vi må ha hjelp for å komme ut av dette	10
Vet ikke	14

Noe er helt sikre på hvordan dette går, flere er optimistiske, flere andre sier at de trenger hjelp og for de aller fleste er det usikkerhet på en eller annen måte som preger situasjonen. Det er vel foreløpig usikkerheten som preger både samfunnsliv og næringsliv.

Hvilke tiltak tenker du vil fungere godt for din bedrift i denne situasjonen?

Dette er et åpent spørsmål i undersøkelsen. Svarene er mangfoldige og går i mange retninger. Utfordringene varierer både mellom bransjene og mellom bedriftene innen samme bransje. Noen synes det er vanskelig uansett hva en gjør, noen tar opp lån for å komme seg gjennom perioden, noen sier de må ha støtte til driften, noen klarer seg godt selv og flere håper på tilskudd fra det offentlige.

Støttetiltak fra det offentlige

Staten

Staten har innført en rekke tiltak for å støtte næringsliv og ansatte i forbindelse med corona-utbruddet. Listen er oppdatert pr. 28.mars 2020

- Det er nå lov til å holde digitale årsmøter, noe som vil medføre at eiere og styre slipper å reise noe sted og heller avholde møter over nettet.
- Statsgaranti på 90 prosent for nye lån i markedet for små og mellomstore bedrifter som er rammet av virusutbruddet. Ramme på 100 mrd. i første omgang. Dette medfører at flere bedrifter kan låne seg opp i denne perioden.
- Lav sats for mva. reduseres fra 12 til 8 prosent i perioden fra og med 20. mars 2020 til 31. oktober 2020.
- Fristen for innbetaling av første mva.-termin utsettes fra 14. april til 10. juni 2020. Dette gjelder ikke for primærnæringene.
- Fristen for innbetaling av annen termin forskuddsskatt for selskaper utsettes fra 15. april til 1. september 2020.
- Det innføres en ordning der dagpengemottakere som arbeider i landbruket bare trenger å føre halvparten av timene på meldekortet. Dette for å gjøre det mer gunstig å kombinere dagpenger med sesongarbeid.
- Utsettelse av betalingstermin for forskuddsskatt fra 15. mars til 1. mai. Innbetalte penger kan man be om å få utbetalt.
- Innbetaling av forskuddsskatt for **selskaper**, inklusiv overskuddsandelen av finansskatt, andre termin 15. april: Fristen utsettes til 1. september 2020
- Skattefritak for nødvendige naturalytelser som mottas som følge av koronasituasjonen
- Firmabil som er parkert hjemme under permittering fritas for skatt, med unntak av privat bruk som skatlegges som vanlig.
- Pendlerstatus opprettholdes selv om en ikke reiser hjem så ofte som hver 3. uke
- Selskaper får en midlertidig mulighet til å tilbakeføre inntil 30 millioner kroner av selskaps-underskudd i 2020 mot beskattet overskudd de to foregående årene. Skatteverdien av underskudd i 2020 vil bli utbetalt til bedriftene ved skatteoppgjøret i 2021.

NAV

- Rett til dagpenger i påsken, mulighet for forskudd.

- Utvidet dagpengeperiode for personer som nærmer seg maksgrensen. Trenger ikke avbrudd i dagpengene.
- Arbeids- og sosialdepartementet jobber med å få på plass endringer i utlendingsforskriften. Sesongarbeidere som er her får bli her i 6md.
- Arbeidsgivere skal kun betale sykelønn for de tre første dagene med korona-relatert sykefravær. Nye regler gjelder fra 16. mars.
- Aktivitetskrav fravikes og AAP-mottakere får ytelsen forlenget
- Selvstendig næringsdrivende og frilansere kan få sykepenger fra 4. sykedag når fraværet skyldes koronaviruset.
 - Har du tegnet forsikring for sykepenger med 100 prosent fra 17. sykedag, får du nå sykepenger med 100 prosent fra den 4. sykefraværsdagen.
 - Har du forsikring med 100 prosent fra første sykedag, får du sykepenger med 100 prosent fra første sykedag.
 - Har du tegnet forsikring for sykepenger med 80 prosent fra første dag, får du 80 % fra første dag.
- Du kan ikke bruke egenmelding hvis du er selvstendig næringsdrivende i en virksomhet som er stengt. Det kommer en annen ordning der du kan søke om støtte fra dag 17.

Innovasjon Norge

- Renta satt ned 1% på lavrisikolån (nominell rente fra 2,15 %) og 1,25% på risikolån (4,20% fra 15.04.2020 på løpende lån)
- Enklere å få avdragsutsettelse
- Større bidrag til finansiering, andel støtte økes
- Lavere krav til sikkerhet
- Større toleranse for forsinkelser i prosjekter
- Øker tilskudd fra 50% til 75% på kommersialiseringsprosjekter
- Øker maks. lånebeløp fra 1,5 til 2 mill. på nye oppstartlån – ingen økte krav til kausjon eller egenandel
- Økt rentefritak fra 2 år til 2 år og 6 mnd. ved nye oppstartlån
- Oppstartlån avdragsfrie i 4 år.
- Raskere saksbehandling gjennom forenklet prosess.

Statens kontantstøtteordning

- Skal dekke deler av de faste utgiftene
- Automatisk og rask saksbehandling
- Statsstøttereglementet skal følges
- Bedriftene ansvarlig for korrekt informasjon og bruk av midlene
- Ordningen gjelder for alle skattepliktige registrerte foretak i Norge, med enkelte unntak, blant annet:
 - Finansnæringen
 - Produksjon, overføring og distribusjon av elektrisitet og vannforsyning
 - Olje- og gassutvinning
 - Foretak som er under egne støtteordninger som private barnehager og flyselskaper
 - Foretak uten ansatte (unntatt enkeltmannsforetak der virksomheten er innehavers hovedinntektskilde)
 - Foretak uten aktivitet eller som er under konkursbehandling

- Foretaket må ha et omsetningsfall på minst 30 prosent sammenlignet med samme måned året før (20 prosent i mars). Dersom foretaket ikke hadde virksomhet samme måned året før, [kan et gjennomsnitt av januar og februar i år brukes](#).
- Det settes en minstegrense for utbetaling, slik at beregnet støttebeløp under 5000 kroner utbetales ikke.
- Den øvre grensen for støtte per foretak blir 30 millioner kroner per måned og at det settes en høyere maks grense for konserner, forutsatt at en slik løsning kan godkjennes av ESA. Regjeringen kommer tilbake til de endelige grensene i en egen forskrift.
- Som unngåelige, faste kostnader regnes leie av lokale, lys og varme, vann og avløp, forsikring, leie av utstyr og transportmidler, samt netto rentekostnader. Departementet vil i forskrift gi nærmere bestemmelser om hva som vil regnes som unngåelige faste kostnader.
- Ordningen gjelder for mars, april og mai

Forslaget legges frem for Stortinget fredag 3. april. Deretter må det behandles i Stortinget og godkjennes av ESA. Parallelt arbeides med den tekniske løsningen for søknadsportalen. Ordningen er derfor ikke iverksatt ennå, og det finnes ikke noe søknadsskjema tilgjengelig foreløpig.

Se forøvrig <https://www.skatteetaten.no/tiltakspakker/> for andre ordninger.

Nord-Troms- og Finnmarksordningen

Det er lovet 250 mill. til denne tilskuddet, men forordningen er ikke klar og innretningen er ikke bestemt.

Forslag til tiltak fra Kåfjord kommune

- Betalingsutsettelse på lån
- Avdragsfrihet
- Inngåelse av nedbetalingsavtaler
- Forsinkelsesrenter er pr. i dag 9,5%. To alternativer:
 - sette ned forsinkelsesrenten for en periode for alle
 - i den enkelte tilfelle avgjøre at det ikke skal beregnes forsinkelsesrente så lenge betalingsavtalen gjelder.

Sametinget

- 5,6 mill. ekstra til næringslivet
- Til omstilling og dreining av markedsinnretning
- Økning fra 3 mill. til 6 mill. til variert næringsliv
- Økt støtte til Sapmi næringshage
- Søkerebasert tilskudd til reiseliv, rammen økes fra 1 mill til 2 mill
- Rammen for kreative næringer økes fra 1 mill til 1,75 mill
-

Vurdering:

Den aktuelle situasjonen er svært utfordrende for bedrifter og ansatte. De fleste lider tap på ett eller annet hold pga coronapandemien, og noen bedrifter kommer til å måtte legge ned sin

virksomhet nå. Dette gjelder næringer som er spesielt sterkt rammet, og i tillegg - bedrifter som har slitt med dårlige resultater før virusutbruddet.

De tiltakene som settes ut i livet må finansieres, og kåfjordsamfunnet har lite å «rutte med» for å støtte de som er rammet. Kåfjord kommune har svært lite handlingsrom når det gjelder støtte til bedrifter. Den kommunale økonomien er presset fra før og den situasjonen som samfunnet er oppe i nå gjør situasjonen verre. Nedstyring av næringsaktivitet fører til lavere skatteinngang, økt beredskap innen helse og andre sektorer - i tillegg til økt bruk av sosialhjelp fører til at kommunen havner i en situasjon hvor støtte fra staten er nødvendig. Det legges det nå opp til, men det er foreløpig usikkert hvor mye støtte som vil komme til Kåfjord.

Det vil komme midler til støtte for næringslivet over de nasjonale ordningene, men det er ikke kommet noen innretning på disse midlene og de er foreløpig ikke tilgjengeliggjort som søkbare. Det Kåfjord kommune nå kan gjøre er lite, men kan være viktig for noen. De tiltakene som blir innført må det informeres om til bedriftene slik at de får søkt så snart som mulig.

Fra: [Einar Pedersen](#)
Til: [Jens Kristian Nilsen](#); [Håkon Jørgensen](#)
Emne: Vs: Informasjon om økonomiske virkemidler i kommunene ifm korona
Dato: torsdag 2. april 2020 10:04:38
Vedlegg: [image001.png](#)

Jens Kristian

Se mailen fra fylkesmannen. Den må legges ved saken til formannskapet. Så er det kanskje behov for at du justerer tekst i din ellers meget gode utkast til saksfremlegg. NB. Det var en liten feil i tekst i fremlegget ditt - det er 250 mill kr og ikke 200 mill

Med vennlig hilsen

Einar Pedersen

kommunedirektør

Tlf 77719225 / 91703255

[Gáivuona suohkan Kåfjord kommune Kaivuonon komuuni](#)

Fra: Riise, Marianne Winther <fmtrmwr@fylkesmannen.no>

Sendt: torsdag 2. april 2020 09:54

Til: Rådmann Alta <radmann@alta.kommune.no>; Rådmann Berlevåg <radmann@berlevag.kommune.no>; Rådmann Båtsfjord <radmann@batsfjord.kommune.no>; Rådmann Gamvik <radmann@gamvik.kommune.no>; Rådmann Hammerfest <radmann@hammerfest.kommune.no>; Rådmann Hasvik <radmann@hasvik.kommune.no>; Rådmann Karasjok <radmann@karasjok.kommune.no>; Rådmann Kautokeino <kent.valio@kautokeino.kommune.no>; Rådmann Kvalsund <radmann@kvalsund.kommune.no>; Rådmann Lebesby <radmann@lebesby.kommune.no>; Rådmann Loppa <radmann@loppa.kommune.no>; Rådmann Måsøy <radmann@masoy.kommune.no>; Rådmann Nesseby <radmann@nesseby.kommune.no>; Rådmann Nordkapp <radmann@nordkapp.kommune.no>; Rådmann Porsanger <radmann@porsanger.kommune.no>; Rådmann Sør-Varanger <radmann@sor-varanger.kommune.no>; Rådmann Tana <radmann@tana.kommune.no>; Rådmann Vadsø <radmann@vadso.kommune.no>; Rådmann Vardø <hallgeir.sornes@vardo.kommune.no>; Rådmann Balsfjord <radmann@balsfjord.kommune.no>; Rådmann Bardu <radmann@bardu.kommune.no>; Rådmann Berg <radmann@berg.kommune.no>; Rådmann Dyrøy <radmann@dyroy.kommune.no>; Einar Pedersen <Einar.Pedersen@kafjord.kommune.no>; Rådmann Gratangen <radmann@gratangen.kommune.no>; Rådmann Harstad <radmann@harstad.kommune.no>; Rådmann Ibestad <Roe.jenset@ibestad.kommune.no>; Rådmann Karlsøy <alf.lorentsen@karlsoy.kommune.no>; Rådmann Kvæfjord <radmann@kvafjord.kommune.no>; Kvænangen Rådmann <radmann@kvanangen.kommune.no>; Rådmann Lavangen <erling.hanssen@lavangen.kommune.no>; Rådmann Lenvik <radmann@lenvik.kommune.no>; Rådmann Lyngen <radmann@lyngen.kommune.no>; Rådmann Målselv <radmann@malselv.kommune.no>; Anne-Marie Gaino <Anne-Marie.Gaino@nordreisa.kommune.no>; Rådmann Salangen <Frode.skuggedal@salangen.kommune.no>; Cissel Samuelson

<cissel.samuelson@skjervoy.kommune.no>; Rådmann Skånland
<bjorn.tore.sorensen@skanland.kommune.no>; Trond-Roger Larsen <Trond-
Roger.Larsen@storfjord.kommune.no>; Rådmann Sørreisa <radmann@Sorreisa.kommune.no>;
Rådmann Torsken <radmann@torsken.kommune.no>; Rådmann Tranøy
<radmann@tranoy.kommune.no>; Rådmann Tromsø
<kommunedirektor@tromso.kommune.no>

Emne: VS: Informasjon om økonomiske virkemidler i kommunene ifm korona

Hei,

Her kommer informasjon om økonomiske virkemidler for kommunene så langt vi har fått informasjon fra departementet.

Økonomiske tiltak fra regjeringen og Stortinget rettet mot kommunesektoren i forbindelse med virusutbruddet

Stortinget har i flere omganger fattet bevilgningsvedtak som berører kommunesektoren:

- Økt skjønnsramme til kommunene 250 mill. kroner (Prop. 52) + 150 mill. kroner (Prop. 67) – til sammen 400 mill. kroner
- Økt innbyggertilskudd fylkeskommunene 50 mill. kroner (Prop. 52) + 250 mill. kroner (Prop. 67) – til sammen 300 mill. kroner (gjelder kompetanseheving og andre tiltak for å motvirke permitteringer og oppsigelser i næringslivet)
- Forskuttering av mindreinntekter og merutgifter som påløper (Prop. 67):
 - 3,75 mrd. kroner til kommunene – innbyggertilskudd – **Fylkesmannen har ikke fått fordelingen pr. kommune, vi vil oversende dette straks vi får dette fra departementet.**
 - 1 mrd. kroner til fylkeskommunene – innbyggertilskudd (kompensasjon for tapte billettinntekter i kollektivtrafikken)
- Økt egenkapital i Kommunalbanken 750 mill. kroner (Prop. 67) – bidra til at Kommunalbanken kan refinansiere deler av lån som kommuner har opptatt i kapitalmarkedet

Stortinget har vedtatt følgende anmodninger som regjeringen bes følge opp:

- "Stortinget ber regjeringen om å kompensere kommuner og fylkeskommuner for urimelige virkninger av skattesvikt, inntektsbortfall og merutgifter i forbindelse med håndtering av smittesituasjonen og endret økonomisk utvikling siden vedtatt statsbudsjett".
- "Stortinget ber regjeringen redusere arbeidsgiveravgiften med 4 prosentpoeng i 2. termin".
(KMD har anslått at for kommunene vil dette midlertidig redusere utgiftene med om lag 1,6 mrd. kroner og for fylkeskommunene om lag 0,4 mrd. kroner).
 - For tiltaksperioden hvor det er nullsatt gis det en kompensasjon for tilsvarende periode på 250 mill. kroner.
- "Stortinget ber regjeringen i samråd med KS komme tilbake til Stortinget med en endelig modell for hvordan tiltakspakken for aktivitetsfremmende tiltak fordeles."

Regjeringen vil komme tilbake til Stortinget med konkrete forslag til oppfølging av anmodningsvedtakene.

Skatteoppkreving

I Prop. 57 som Stortinget har vedtatt, står det:

"Prosesen med overføringen av skatteoppkrevingen fra kommunene til Skatteetaten har inntil nå vært helt i rute mht. overføring 1. juni 2020. Det er blant annet gjennomført organisasjonsendringer i Skatteetaten for å legge til rette for overtagelsen av nye oppgaver og ansatte. Avgivende kommuner har også gjort betydelig arbeid for å tilpasse egen organisasjon til overføring. Blant annet har de berørte kommunene i samråd med Skatte-etaten kartlagt alle berørte ansatte. Inntil i forrige uke var etaten i rute med å ha innplasing klar i april. Også arbeidet med nødvendige IT-tilpasninger er kommet langt og etaten har funnet lokaler til alle ansatte som skal over. Den pågående situasjonen med omfattende tiltak mot koronaviruset medfører imidlertid utfordringer for en overføring med god kvalitet og uten ytterligere risiko for stabil og sikker produksjon. Skatteetaten viser blant annet til at klargjøring av lokaler, gjennomføring av innplassering og nødvendig opplæring kan bli vanskelig å gjennomføre innen 1. juni.

Skatteetaten har hatt dialog med KS og et utvalg kommuner for å vurdere konsekvenser for kommunene og hvilket overføringstidspunkt som vil være mest hensiktsmessig. Etaten anbefaler i brev 19. mars 2020 til Finansdepartementet at tidspunktet for overføringen av skatteoppkrevingen fra kommunene til Skatteetaten bør utsettes til 1. november 2020. Finansdepartementet mener det i lys av den pågående situasjonen er fornuftig at overføringen likevel ikke gjennomføres 1. juni 2020 og har gitt sin tilslutning til Skatteetatens anbefaling om overføring 1. november 2020. Regjeringen kommer tilbake til Stortinget i forbindelse med Revidert nasjonalbudsjett 2020 med de budsjettmessige konsekvensene av tidsforskyvningen."

(Som følge av utsettelsen vil uttrekket fra kommunerammen for 2020 bli endret).

Kompensasjon for bortfall av foreldrebetaling

Regjeringen har varslet at staten vil kompensere for bortfall av inntekter fra foreldrebetaling i barnehager og SFO. Forslag til kompensasjonsordning og bevilgning legges frem i proposisjon den 3. april.

Skjønnsmidler

Det er nå bevilget totalt 400 mill. kroner i ekstra skjønnsmidler i forbindelse med koronautbruddet, som er ment å skulle dekke kommunenes direkte merutgifter. 200 mill. kroner er allerede fordelt til fylkesmennene etter innbyggertall, ref. fordeling av 9,086 mill. kr. til kommunene i Troms og Finnmark, ref. vårt brev av 23.03.2020. Vi vil komme tilbake med informasjon om hvordan resterende midlene skal fordeles straks vi får fylkesrammen fra departementet.

Annet

Det har vært flere spørsmål om utsettelse av frister ifm. kommunenes årsregnskap. Det vises i denne forbindelse til KMDs høringsutkast til midlertidig lov som skal gi enkelte unntak fra kommuneloven. <https://www.regjeringen.no/no/dokumenter/horing--lov-om-midlertidige-unntak-fra-kommuneloven-lov-om-interkommunale-selskaper-og-partiloven/id2695370/> (Loven er ikke vedtatt)

Bestilling- oversikt over direkte merutgifter i kommunen

Vi vil i egen forsendelse senere i dag komme med en bestilling på grove anslag for kommunenes direkte merutgifter knyttet til koronautbruddet. Frist 16. april.

Fylkesmannen vil komme tilbake med ytterligere informasjon om økonomiske tiltak rettet mot kommunene straks vi har mer informasjon.

Med vennlig hilsen

Marianne Winther Riise

seniorrådgiver kommuneøkonomi



Fylkesmannen i Troms og Finnmark

*Romssa ja Finnmarkku fylkkamánni
Tromssan ja Finmarkun maaherra*

Telefon: 77 64 20 42

E-post: fmtrmwr@fylkesmannen.no

Web: www.fylkesmannen.no/tf



Saksfremlegg

Utvalgssak	Utvalgsnavn	Møtedato
25/20	Kåfjord kommunestyre	17.04.2020

Heising av Pride-flagg i Nord-Troms kommunene 6. juni

Henvisning til lovverk:

Lov om flagging på kommunens offentlige bygninger

§ 1. På eller fra kommunenes offentlige bygninger, eiendommer og kommunale institusjoner må kun brukes flagg som nevnt i lov 10. desember 1898 nr. 1 om Norges Flag § 1 (uten splitt og tunge), det samiske flagget eller kommune- eller fylkesflagg. Som offentlige bygninger og kommunale institusjoner regnes bygninger med tilhørende grunn som kommunen råder over som eier, leier eller lignende og som hovedsakelig brukes i forbindelse med kommunens offentlige oppgaver eller av kommunale institusjoner. Forbudet i første punktum gjelder ikke når bygninger med tilhørende grunn som nevnt i annet punktum brukes i forbindelse med idretts-, kultur- og lignende arrangement med allmenn interesse. Det samme gjelder frittstående kommunale flaggstenger på torg, bruer, plasser eller lignende som ikke framstår som en integrert del av et kommunalt bygningskompleks eller et bygningskompleks som for den vesentligste del benyttes av kommunale institusjoner.

Dog kan Kongen utferdige bestemmelser om adgang til i særlige tilfelle å benytte et fremmed lands flagg ved siden av det norske. Overtredelse av denne lov straffes med bøter eller fengsel i inntil 3 måneder.

Vedlegg

1 Pride-flagg i Nord-Troms 6.juni 2020

Kommunedirektørens innstilling:

1. Kåfjord kommune flagger ved rådhuset på Pride-dagen 6.juni 2020, samt ved kommende Pride-arrangementer i Nord-Troms.
2. Pride-flagg kjøpes inn over kommunens kulturbudsjett.

Saksopplysninger:

Nord-Troms Pride arrangeres for første gang 6. juni 2020 i Nordreisa. Arrangementet setter fokus på mangfold, inkludering og toleranse, og skal bli et årlig arrangement. Nord-Troms Pride jobber for å fremme kjærlighet i alle former og farger og ønsker et åpent samfunn med plass til alle - uavhengig av rase, kjønn eller seksuell legning. Nord-Troms Pride vil at alle kommuner i Nord-Troms skal være gode å bo i, uansett hvem du er og hvem du elsker (Ref.: Nord-Troms Pride på Facebook)

Nord-Troms ungdomsråd (RUST) støtter arrangementet og har i møte 26.11.2019 gjort vedtak om å delta og holde appeller. I møte 13.1.2020 ble det vedtatt å fremme felles saksfremlegg om flagging ved rådhusene under arrangementet.

RUST mener at det er svært viktig å delta på arrangementet for å vise at Nord-Troms er en åpen og inkluderende region. Det står videre i saksfremlegget laget til alle Nord-Troms kommunene av RUST at det er knyttet mange tabu rundt temaet seksuell legning som bidrar til at unge velger å flytte fra Nord-Troms. RUST vil at fremtidens Nord-Troms skal være positiv, inkluderende og åpen – for alle, uansett hvem du er og hvem du elsker! RUST mener det er viktig at kommunene viser et aktivt og tydelig standpunkt i saken. Kommunene i Nord-Troms er for alle – uansett hvem du er og hvem du elsker. Det regionale ungdomsrådet oppfordrer alle kommunene i Nord-Troms til å heise Pride-flagget 6. juni 2020.

Vurdering:

RUST (Regional ungdomssatsing i Nord Troms) har i møte 26.11.19 gjort vedtak om at de deltar og skal holde appeller når Nord-Troms Pride arrangeres for første gang den 6.juni. For å vise støtte til arrangementet oppfordres alle kommuner til å heise Pride flagget den 6.juni.

Kåfjord kommune har visjonen: «Kåfjord kommune skal være et livskraftig og levende samfunn som gir alle innbyggere trygghet for et godt livsløp som bygger på vår egen kultur og tradisjon». Dersom alle innbyggere skal gis trygghet for et godt livsløp, må alle innbyggere føle seg inkludert og trygge på at de kan være hvem de er. Dette uavhengig av rase, kjønn eller seksuell legning.

Kåfjord Ungdomsråd drøftet saken i møte 18. februar 2020. Der kom ungdomsrådet frem til hva de ønsker at sin representant i kommunestyret, leder av ungdomsrådet, skal si i kommunestyremøte 27.02.20, på vegne av Kåfjord ungdomsråd: *Ungdomsrådet ønsker at kommunen skal være en åpen kommune for alle, hvor man har et likt syn på alle mennesker. Ungdomsrådet ønsker å stå frem å si at alle er like mye verdt uansett legning. Ungdomsrådet ønsker at man skal flagge med regnbue-flagget, fordi vi ser ikke at vi ikke kan ha et likt syn på alle.*

PRIDE-FLAGG I NORD-TROMS 6. JUNI 2020

Nord-Troms Pride arrangeres for første gang 6. juni 2020 i Nordreisa. Arrangementet setter fokus på mangfold, inkludering og toleranse, og skal bli et årlig arrangement. Nord-Troms Pride jobber for å fremme kjærlighet i alle former og farger. Et åpent samfunn med plass til alle, uavhengig av rase, kjønn eller seksuell legning. Nord-Troms Pride vil at alle kommuner i Nord-Troms skal være gode å bo i, uansett hvem du er og hvem du elsker (Ref.: Nord-Troms Pride på Facebook)

Nord-Troms ungdomsråd støtter arrangementet og har i møte 26.11.2019 gjort vedtak om å delta og holde appeller. I møte 13.1.2020 ble det vedtatt å fremme felles saksfremlegg om flagging ved rådhusene under arrangementet.

Ungdomsrådet mener at det er svært viktig å delta på arrangementet for å vise at at Nord-Troms er en åpen og inkluderende region. Det er knyttet mange tabu rundt temaet seksuell legning som bidrar til at unge velger å flytte fra Nord-Troms. Ungdomsrådet vil at fremtidens Nord-Troms skal være positiv, inkluderende og åpen – for alle, uansett hvem du er og hvem du elsker! Ungdomsrådet mener det er viktig at kommunene viser et aktivt og tydelig standpunkt i saken. Kommunene i Nord-Troms er for alle – uansett hvem du er og hvem du elsker. Ungdomsrådet oppfordrer alle kommunene i Nord-Troms til å heise Pride-flagget 6. juni 2020.

Lov om flagging på kommunens offentlige bygninger

§ 1. På eller fra kommunenes offentlige bygninger, eiendommer og kommunale institusjoner må kun brukes flagg som nevnt i lov 10. desember 1898 nr. 1 om Norges Flag § 1 (uten splitt og tunge), det samiske flagget eller kommune- eller fylkesflagg. Som offentlige bygninger og kommunale institusjoner regnes bygninger med tilhørende grunn som kommunen råder over som eier, leier eller lignende og som hovedsakelig brukes i forbindelse med kommunens offentlige oppgaver eller av kommunale institusjoner. Forbudet i første punktum gjelder ikke når bygninger med tilhørende grunn som nevnt i annet punktum brukes i forbindelse med idretts-, kultur- og lignende arrangement med allmenn interesse. Det samme gjelder frittstående kommunale flaggstenger på torg, bruer, plasser eller lignende som ikke framstår som en integrert del av et kommunalt bygningskompleks eller et bygningskompleks som for den vesentligste del benyttes av kommunale institusjoner.

Dog kan Kongen utferdige bestemmelser om adgang til i særlige tilfelle å benytte et fremmed lands flagg ved siden av det norske. Overtredelse av denne lov straffes med bøter eller fengsel i inntil 3 måneder.

0 Endret ved [lover 11 apr 2003 nr. 22](#), [21 mars 2014 nr. 8](#), [19 juni 2015 nr. 65](#) (ikr. 1 okt 2015), [15 des 2017 nr. 109](#) (ikr. 1 jan 2018 iflg. res. tidligere del I).

<https://lovdata.no/dokument/NL/lov/1933-06-29-2>



Saksfremlegg

Utvalgssak	Utvalgsnavn	Møtedato
26/19	Ungdomsrådet	04.12.2019
26/20	Kåfjord kommunestyre	17.04.2020

Om reglement for Kåfjord ungdomsråd

Henvisning til lovverk:

Lov om kommuner og fylkeskommuner (kommuneloven)

Forskrift om kommunale og fylkeskommunale råd for eldre, personer med funksjonsnedsettelse og ungdom (forskrift om medvirkningsordninger)

Vedlegg

1 Gjeldende reglement for Kåfjord ungdomsråd

Saksprotokoll i Ungdomsrådet- 04.12.2019

Behandling:

Ungdomsrådet gjennomgikk nåværende reglement for Kåfjord ungdomsråd og forslag til endringer med bakgrunn i ny kommunelov. Ungdomsrådet ønsket følgende endring relatert til valg av representanter: Elevrådene på de enkelte skolene innhenter informasjon om hvem som ønsker å være med i ungdomsrådet på sin skole i alderen 13-16 år. Deretter stemmer elevrådet over innmeldte kandidater og velger inn sine 2 faste +1 vararepresentanter ut ifra hvilke tre som får flest stemmer. Bakgrunnen for denne endringen i allerede foreslått endring i reglement, er at Kåfjord ungdomsråd ønsker at også elever utenfor elevråd skal få mulighet til å melde sin interesse for å være med i ungdomsrådet.

Forslaget ble enstemmig vedtatt.

Vedtak:

Reglement for Kåfjord ungdomsråd vedtas som foreslått med følgende endring i nytt punkt f):
Representantene velges inn av skolenes elevråd og følger følgende fordeling:

2 representanter fra Olderdalen skole (+ 1 vara), 2 representanter fra Manndalen skole (+ 1 vara), 2 representanter fra Indre Kåfjord skole (+ 1 vara) og 2 representanter fra videregående skole.*

Valget foregår slik at elevrådene på de enkelte skolene innhenter informasjon om hvem som ønsker å være med i ungdomsrådet på sin skole i alderen 13-16, for så å velge ut 2 + 1 vara ut ifra dette utvalget. Elevrådet stemmer over innmeldte kandidater og de tre kandidatene med flest stemmer blir henholdsvis representanter og vararepresentanter.

**Dersom ingen vgs-elever fra Kåfjord er representert i elevråd, sendes forespørsel ut til tidligere ungdomsrådsrepresentanter og/ eller andre Kåfjord-elever ved omkringliggende vgs-skoler.*

Nytt reglement for Kåfjord ungdomsråd vedtas derfor som følger:

REGLEMENT FOR UNGDOMSRÅDET I GAIVUONA SUOHKAN / KÅFJORD KOMMUNE / KAIVUONON KOMUUNI.

§ 1. Hovedmålsetting

Rådet skal arbeide for bedre arbeids-, bo- og kulturtilbud for barn og ungdom som bor, og som ønsker å bo i kommunen.

§ 2. Valg og sammensetning

- a) Ungdomsrådet velges av kommunestyret og opprettes, samt organiseres i henhold til bestemmelsene i kommuneloven, jf. §5-2, og forskrift om medvirkningsordninger, jf. §1-3.
- b) Ungdomsrådet består av inntil 8 medlemmer som møter fast + 3 varamedlemmer.
- c) Varamedlemmer er ikke personlig og innkalling skjer etter liste.
- d) Rådets medlemmer skal bestå av ungdom i alderen 13-19 år.
- e) Valg skal foregå hvert år.
- f) Representantene velges inn av skolenes elevråd og følger følgende fordeling: 2 representanter fra Olderdalen skole (+1 vara), 2 representanter fra Manndalen skole (+1 vara), 2 representanter fra Indre Kåfjord skole (+1 vara) og 2 representanter fra videregående skole*. Valget foregår slik at elevrådene på de enkelte skolene innhenter informasjon om hvem som ønsker å være med i ungdomsrådet på sin skole i alderen 13-16, for så å velge ut 2 +1 vara ut ifra dette utvalget. Elevrådet stemmer over innmeldte kandidater og de tre kandidatene med flest stemmer blir henholdsvis faste representanter og vararepresentanter. *Dersom ingen vgs-elever fra Kåfjord er representert i elevråd, sendes forespørsel ut til tidligere ungdomsrådsrepresentanter og/ eller andre Kåfjord-elever ved omkringliggende vgs-skoler.
- g) Medlemmene oppnevnes for 2 år, men man skal etterstrebe å sikre kontinuitet ved å skifte ut noen medlemmer ved valg hvert år. Leder oppnevnes for 2 år, nestleder oppnevnes for 1 år.
- h) Ved valg av representanter til de ulike utvalgene, skal man etterstrebe en tilnærmet lik totalbelastning per representant. Det vil si at man ikke velger samme representant i flere utvalg.
- i) Rådet konstituerer seg selv, også ved valg av leder.

Ved sammensetningen av rådet skal følgende forsøkes ivaretas:

- Begge kjønn skal være representert
- Ungdomsskolene skal være representert
- Videregående skole skal være representert
- Ungdomsklubbene skal være representert

§ 3. Ansvar, rettigheter og oppgaver

Ungdomsrådet skal tale ungdommenes sak overfor kommunale myndigheter og skaffe ungdom innsyn og dermed mulighet for innflytelse.

Ungdomsrådets medlemmer er pliktige til å møte på 3 av 5 møter årlig, eller melde forfall med gyldig fraværsårsak. Dersom dette kravet ikke imøtekommes vil medlemmet miste sin plass i ungdomsrådet.

Rettigheter

Ungdomsrådet har møte- og forslagsrett i saker som ikke er taushetsbelagte i:

- Kommunestyret med 1 representant
- Hovedutvalg for miljø, drift- og utvikling med 1 representant
- Formannskapet med 1 representant
- Hovedutvalg for oppvekst og omsorg med 1 representant

Møteinnkalling og saksliste sendes som til folkevalgte representanter.

Ungdomsrådet kan i tillegg velge en politiker i hvert utvalg som sin kontaktperson. Disse kontaktene skal oppnevnes i kommunestyret.

Oppgaver

Ungdomsrådet skal:

- Være kontaktorgan for ungdom
- Sette søkelyset på aktuelle temaer ved informasjon og dialog/ diskusjon
- Gjøre kjent arrangementer og aktiviteter for ungdom
- Være medarrangør på arrangementer der det faller seg naturlig
- Lage årsmelding for sin virksomhet
- Gjøre kjent utlysninger av midler som ungdom kan søke på
- Tildeler rusforebyggende midler etter søknader
- Være med på å rekruttere nye medlemmer til rådet
- Velge 2 representanter til RUST- det regionale ungdomsrådet
- Gi høringssvar og innspill i saker som angår ungdom

§ 4. Ungdomsrådets møter

- a) Ungdomsrådet skal følge møteplanen som vedtas i begynnelsen av hvert år, eller når leder finner det påkrevet. Medlemmene kan også be om møte ved viktige saker som ønskes tatt opp før neste møtedato.
- b) Ungdomsrådet innkalles gjennom e-post/ SMS og Facebook med minst 7 dagers varsel.
- c) Ungdomsrådet kan innkalle andre dersom de finner det nødvendig.
- d) Ungdomsrådet er beslutningsdyktig når minst halvparten av medlemmene er til stede.
- e) Avgjørelse treffes av alminnelig flertall. Ved stemmelikhet er lederens stemme avgjørende.
- f) Det skal føres møteprotokoll, og utskrift av møteprotokoll sendes medlemmene av rådet og legges i rådets Facebook-gruppe. Dersom saker ønskes tatt opp i et annet utvalg sendes saken til etatsleder for utvalget, eventuelt ordfører og rådmann til orientering.

§ 5. Opplæring og økonomi

- a) Kulturkonsulenten har ansvar for å bistå ungdomsrådet med tilrettelegging, sekretariatsfunksjonen og opplæringstiltak etter ønske og behov
- b) Årlig skolering av ungdomsrådet skjer i regi av RUST- det regionale ungdomsrådet i NordTroms.
- c) Ungdomsrådet skal ha egen budsjettpost til disposisjon for opplæring og reise, samt for andre aktiviteter.
- d) Ungdomsrådets medlemmer får møtegodtgjørelse lik de øvrige medlemmer i politiske utvalg i kommunen. Denne utbetales ved kommunens lønnsdato, den 12. i hver måned.

Rådmannens innstilling

1. Saken legges frem til behandling i Kåfjord ungdomsråd.
2. Saken sendes videre til behandling i Kåfjord kommunestyre.

Saksopplysninger

Kåfjord Ungdomsråd ble opprettet i november 1995 på Birtavarre samfunnshus. Det ble laget regler/vedtekter for Kåfjord Ungdomsråd som har blitt revidert flere ganger. Disse er politisk forankret og skal være utgangspunkt for hvordan rådet jobber, settes sammen og for rådets årshjul.

Reglementet for Ungdomsrådet i Gaivuona Suohkan/ Kåfjord kommune ble revidert i 2018, blant annet for å inkludere et punkt om oppmøteplikt. Grunnet ny kommunelov, trådt i kraft høsten 2019, er det behov for en ny revidering av reglementet.

Vurdering

§ 5-2 i kommuneloven lyder som følger: *Andre kommunale organer skal opprettes etter bestemmelsene i denne loven. Punkt e) lyder: Eldreråd, råd for personer med funksjonsnedsettelse og ungdomsråd eller annet medvirkningsorgan for ungdom. Forøvrig gjelder de samme bestemmelsene som for folkevalgte organer etter § 5-1.*

Videre sier § 5-12 at: *Kommunestyret og fylkestinget skal selv velge et eldreråd, et råd for personer med funksjonsnedsettelse og et ungdomsråd eller annet medvirkningsorgan for ungdom. Ungdomsrådet skal ha en valgperiode på inntil to år. Medlemmene i ungdomsrådet eller annet medvirkningsorgan for ungdom skal på valgtidspunktet ikke ha fylt 19 år.* Ungdomsrådet er ifølge loven et rådgivende organ for kommunen, og har rett til å uttale seg i saker som gjelder ungdom.

Videre står det skrevet i Forskrift om medvirkningsordninger om ungdomsråd at:

- kommunestyret skal etablere rutiner som sikrer at rådet mottar sakene på et så tidlig tidspunkt i saksbehandlingen, at uttalelsene fra rådet har mulighet til å påvirke utfallet av saken
- rådet kan ta opp saker på eget initiativ
- uttalelsene skal følge saksdokumentene til det kommunale organet som avgjør saken endelig
- kommunestyret kan gi rådet myndighet til å fordele bevilgninger
- rådet skal hvert år utarbeide hver sin årsmelding som skal legges frem for kommunestyret
- kommunestyret kan gi medlemmer av rådet møte- og talerett i folkevalgte organer
- kommunestyret vedtar sammensetningen av ungdomsrådet og bestemmer også hvor mange medlemmer og varamedlemmer rådet skal ha
- organisasjoner som representerer ungdom har rett til å fremme forslag om medlemmer til rådet som representerer deres interesser
- rådet skal velge sin leder og nestleder blant medlemmene
- rådet skal gis tilstrekkelig sekretariatshjelp
- rådet har rett til å uttale seg før kommunestyret setter ned et sekretariat, fastsetter saksbehandlingsreglene og vedtar budsjett for dem

Kåfjord kommune har hatt et fungerende ungdomsråd sammenhengende siden 1995. Da kommunen allerede har et medvirkningsorgan for ungdom i form av Kåfjord ungdomsråd, trenger man ikke opprette et nytt. Videre fungerer ungdomsrådet i Kåfjord med tilhørende reglementet slik i dag, at det oppfyller mange av lovens krav til ungdomsråd: Representanter fra Kåfjord ungdomsråd har møte- og talerett i 4 utvalg, tildeler rusforebyggende midler, velger egen leder og nestleder, har fast sekretær, tar opp saker på eget initiativ og består av medlemmer opp til 19 år.

Reglementet må likevel revideres igjen for å være i tråd med kommuneloven og forskrift om medvirkningsordninger hva angår sammensetning og organisering, ettersom det er kommunestyret som skal velge ungdomsrådet og vedta sammensetningen. Det har ikke vært tilfelle i Kåfjord frem til i dag, da representantene har blitt valgt inn ved valg.

På bakgrunn av dette, samt Kåfjord ungdomsråd sin sekretær sine erfaringer, anbefales følgende endringer fra dagens reglement:

REGLEMENT FOR UNGDOMSRÅDET I GAIVUONA SUOHKAN / KÅFJORD KOMMUNE / KAIVUONON KOMUUNI. Tittel forblir som før.

§ 1. Hovedmålsetting

Rådet skal arbeide for bedre arbeids-, bo- og kulturtilbud for barn og ungdom som bor, og som ønsker å bo i kommunen. **Forblir som før.**

§ 2. Valg og sammensetning

a) Ungdomsrådet er opprinnelig vedtatt av kommunestyret og regnes som et fast utvalg i henhold til § 10 i kommuneloven, **endres til: Ungdomsrådet velges av kommunestyret og opprettes, samt organiseres i henhold til bestemmelsene i kommuneloven, jf. §5-2, og forskrift om medvirkningsordninger, jf. §1-3.**

b) Ungdomsrådet består av 8 medlemmer + 2 varamedlemmer som møter fast, **endres til: Ungdomsrådet består av inntil 8 medlemmer som møter fast + 3 varamedlemmer.**

c) Varamedlemmer er ikke personlig og innkalling skjer etter liste. **Forblir som før.**

d) Rådets medlemmer skal bestå av ungdom i alderen 13-19 år. **Forblir som før.**

e) Valg skal foregå hvert år. **Forblir som før.**

Nytt punkt: f) Representantene velges inn fra skolenes elevråd og følger følgende fordeling:

2 representanter fra Olderdalen skole

2 representanter fra Manddalen skole

2 representanter fra Indre Kåfjord skole

2 representanter fra vgs.*

3 vararepresentanter: 1 fra Olderdalen skole, 1 fra Manddalen skole og 1 fra Indre Kåfjord skole

*** dersom ingen vgs-elever fra Kåfjord er representert i elevråd, sendes forespørsel ut til tidligere ungdomsrådsrepresentanter og/ eller andre Kåfjordelever ved omkringliggende vgs-skoler.**

g) Medlemmene oppnevnes for 2 år, men man skal etterstrebe å sikre kontinuitet ved å skifte ut noen medlemmer ved valg hvert år. Leder oppnevnes for 2 år, nestleder oppnevnes for 1 år. **Forblir som før.**

Nytt punkt: h) ved valg av representanter til de ulike utvalgene, skal man etterstrebe en tilnærmet lik totalbelastning per representant. Det vil si at man ikke velger samme representant i flere utvalg.

i) Rådet konstituerer seg selv, også ved valg av leder. **Forblir som før.**

Ved sammensetningen av rådet skal følgende forsøkes ivaretas: Forblir som før

- Begge kjønn skal være representert

- Ungdomsskolene skal være representert
- Videregående skole skal være representert
- Ungdomsklubbene skal være representert

§ 3. Ansvar, rettigheter og oppgaver Forblir som før

Ungdomsrådet skal tale ungdommenes sak overfor kommunale myndigheter og skaffe ungdom innsyn og dermed mulighet for innflytelse.

Ungdomsrådets medlemmer er pliktige til å møte på 3 av 5 møter årlig, eller melde forfall med gyldig fraværsårsak. Dersom dette kravet ikke imøtekommes vil medlemmet miste sin plass i ungdomsrådet.

Rettigheter Forblir som før

Ungdomsrådet har møte- og forslagsrett i saker som ikke er taushetsbelagte i:

- Kommunestyret med 1 representant
- Hovedutvalg for miljø, drift- og utvikling med 1 representant
- Formannskapet med 1 representant
- Hovedutvalg for oppvekst og omsorg med 1 representant

Møteinnkalling og sakliste sendes som til folkevalgte representanter.

Ungdomsrådet kan i tillegg velge en politiker i hvert utvalg som sin kontaktperson. Disse kontaktene skal oppnevnes i kommunestyret.

Oppgaver Forblir som før

Ungdomsrådet skal:

- Være kontaktorgan for ungdom
- Sette søkelyset på aktuelle temaer ved informasjon og dialog/ diskusjon
- Gjøre kjent arrangementer og aktiviteter for ungdom
- Være medarrangør på arrangementer der det faller seg naturlig
- Lage årsmelding for sin virksomhet
- Gjøre kjent utlysninger av midler som ungdom kan søke på
- Tildeler rusforebyggende midler etter søknader
- Være med på å rekruttere nye medlemmer til rådet
- Velge 2 representanter til RUST- det regionale ungdomsrådet
- Gi hørings svar og innspill i saker som angår ungdom

§ 4. Ungdomsrådets møter Forblir som før

- a) Ungdomsrådet skal følge møteplanen som vedtas i begynnelsen av hvert år, eller når leder finner det påkrevet. Medlemmene kan også be om møte ved viktige saker som ønskes tatt opp før neste møtedato.
- b) Ungdomsrådet innkalles gjennom e-post/ SMS og Facebook med minst 7 dagers varsel.
- c) Ungdomsrådet kan innkalle andre dersom de finner det nødvendig.
- d) Ungdomsrådet er beslutningsdyktig når minst halvparten av medlemmene er til stede.
- e) Avgjørelse treffes av alminnelig flertall. Ved stemmelikhet er lederens stemme avgjørende.
- f) Det skal føres møteprotokoll, og utskrift av møteprotokoll sendes medlemmene av rådet og legges i rådets Facebook-gruppe. Dersom saker ønskes tatt opp i et annet utvalg sendes saken til etatsleder for utvalget, eventuelt ordfører og rådmann til orientering.

§ 5. Opplæring og økonomi

- a) Ungdomskontakten har ansvar for å bistå ungdomsrådet med tilrettelegging, sekretariatsfunksjonen og opplæringstiltak etter ønske og behov, **endres til: Kulturkonsulenten har ansvar for å bistå ungdomsrådet med tilrettelegging, sekretariatsfunksjonen og opplæringstiltak etter ønske og behov**
- b) Årlig skolering av ungdomsrådet skjer i regi av RUST- det regionale ungdomsrådet i Nord-Troms. **Forblir som før**
- c) Ungdomsrådet skal ha egen budsjettpost til disposisjon for opplæring og reise, samt for andre aktiviteter. **Forblir som før**
- d) Ungdomsrådets medlemmer får møtegodtgjørelse lik de øvrige medlemmer i politiske utvalg i kommunen. Denne utbetales ved kommunens lønningsdato, den 12. i hver måned. **Forblir som før**

Saken legges frem til behandling i ungdomsrådet.

REGLEMENT FOR UNGDOMSRÅDET I GAIVUONA SUOHKAN / KÅFJORD KOMMUNE / KAIVUONON KOMUUNI



Gáivuona suohkan
Kåfjord kommune
Kaivuonon komuuni

§ 1. Hovedmålsetting

Rådet skal arbeide for bedre arbeids-, bo- og kulturtilbud for barn og ungdom som bor, og som ønsker å bo i kommunen.

§ 2. Valg og sammensetning

a) Ungdomsrådet er opprinnelig vedtatt av kommunestyret og regnes som et fast utvalg i henhold til § 10 i kommuneloven.

b) Ungdomsrådet består av 8 medlemmer + 2 varamedlemmer som møter fast.

c) Varamedlemmer er ikke personlig og innkalling skjer etter liste.

d) Rådets medlemmer skal bestå av ungdom i alderen 13-19 år.

e) Valg skal foregå hvert år.

f) Medlemmene oppnevnes for 2 år, og man skal strebe etter å sikre kontinuitet ved å skifte ut noen medlemmer hvert år ved valg. Leder oppnevnes for 2 år, nestleder oppnevnes for 1 år.

g) Rådet konstituerer seg selv, også ved valg av leder.

Ved sammensetningen av rådet skal følgende forsøkes ivaretas:

- Begge kjønn skal være representert
- Ungdomsskolene skal være representert
- Videregående skole skal være representert
- Ungdomsklubbene skal være representert

§ 3. Ansvar, rettigheter og oppgaver

Ungdomsrådet skal tale ungdommenes sak overfor kommunale myndigheter og skaffe ungdom innsyn og dermed mulighet for innflytelse.

Ungdomsrådets medlemmer er pliktige til å møte på 3 av 5 møter årlig eller melde forfall med gyldig fraværsårsak. Dersom dette kravet ikke imøtekommes vil medlemmet miste sin plass i ungdomsrådet.

Rettigheter

Ungdomsrådet har møte- og forslagsrett i saker som ikke er taushetsbelagte i:

- Kommunestyret med 1 representant
- Hovedutvalg for miljø, drift- og utvikling med 1 representant
- Formannskapet med 1 representant
- Hovedutvalg for oppvekst og omsorg med 1 representant

Møteinnkalling og sakliste sendes som til folkevalgte representanter.

Ungdomsrådet kan i tillegg velge en politiker i hvert utvalg som sin kontaktperson. Disse kontaktene skal oppnevnes i kommunestyret.

Oppgaver

Ungdomsrådet skal:

- Være kontaktorgan for ungdom
- Sette søkelyset på aktuelle temaer ved informasjon og dialog/ diskusjon
- Gjøre kjent arrangementer og aktiviteter for ungdom
- Være medarrangør på arrangementer der det faller seg naturlig
- Lage årsmelding for sin virksomhet
- Gjøre kjent utlysninger av midler som ungdom kan søke på
- Tildeler rusforebyggende midler etter søknader
- Være med på å rekruttere nye medlemmer til rådet
- Velge 2 representanter til RUST- det regionale ungdomsrådet
- Gi hørings svar og innspill i saker som angår ungdom

§ 4. Ungdomsrådets møter

a) Ungdomsrådet skal følge møteplanen som vedtas i begynnelsen av hvert år, eller når leder finner det påkrevet. Medlemmene kan også be om møte ved viktige saker som ønskes tatt opp før neste møtedato.

b) Ungdomsrådet innkalles gjennom e-post/ SMS og Facebook med minst 7 dagers varsel.

c) Ungdomsrådet kan innkalle andre dersom de finner det nødvendig.

d) Ungdomsrådet er beslutningsdyktig når minst halvparten av medlemmene er til stede.

e) Avgjørelse treffes av alminnelig flertall. Ved stemmelikhet er lederens stemme avgjørende.

f) Det skal føres møteprotokoll, og utskrift av møteprotokoll sendes medlemmene av rådet og legges i rådets Facebook-gruppe. Dersom saker ønskes tatt opp i et annet utvalg sendes saken til etatsleder for utvalget, eventuelt ordfører og rådmann til orientering.

§ 5. Opplæring og økonomi

- a) Ungdomskontakten har ansvar for å bistå ungdomsrådet med tilrettelegging, sekretariatsfunksjonen og opplæringstiltak etter ønske og behov.
- b) Årlig skolering av ungdomsrådet skjer i regi av RUST- det regionale ungdomsrådet i Nord-Troms.
- c) Ungdomsrådet skal ha egen budsjettpost til disposisjon for opplæring og reise, samt for andre aktiviteter.
- d) Ungdomsrådets medlemmer får møtegodtgjørelse lik de øvrige medlemmer i politiske utvalg i kommunen. Denne utbetales ved kommunens lønningsdato, den 12. i hver måned.



Saksfremlegg

Utvalgssak	Utvalgsnavn	Møtedato
27/20	Kåfjord kommunestyre	17.04.2020

Lokal forskrift om tiltak for å motvirke fare for forurensing fra nedgravde oljetankanlegg, Gåivuona suohkan Kåfjord kommune Kaivuonon komuuni - Endelig vedtak

Henvising til lovverk:
Forurensingsloven
Forurensingsforskriften

Vedlegg

- 1 Lokal forskrift om tiltak for å motvirke fare for forurensing fra nedgravde oljetankanlegg, Gåivuona suohkan Kåfjord kommune Kaivuonon komuuni

Kommunedirektørens innstilling:

Kåfjord kommunestyre vedtar *Lokal forskrift om tiltak for å motvirke fare for forurensing fra nedgravde oljetankanlegg, Gåivuona suohkan Kåfjord kommune Kaivuonon komuuni* i henhold til Forurensingsforskriftens kapittel 1, med virkning fra vedtaksdato.

Saksopplysninger:

Forbud om fyring med fossilt brensel trådte i kraft 01.01.2020, og har vært opplyst om fra Myndighetene lang tid i forkant. Kommunen la også ut informasjon om det kommende forbudet den 03.12.2019.

Fra Miljøkommune.no: «Nedgravne oljetankar representerer ei aukande kjelde til ureining av grunnen. Ein stor del av tankane er ståltankar lagt ned på 1960- og 70-talet. Tankane og tilkoplta røyrsystem vert utsett for både innvendig og utvendig korrosjon. Dei mest alvorlege problema oppstår ved forureining av grunn og vassressursar, men innemiljø i hus kan og bli skadelidande ved lekkasjar frå slike tankar.

Miljødirektoratet oppmodar alle kommunar, som i dag ikkje har lokal forskrift for nedgravne oljetankar, om å vedta ei slik forskrift så snart som mogleg. Me oppmodar òg kommunen om å inkludere nedgravne tankar som er mindre enn 3200 liter i verkeområdet for den lokale forskrifta.

Bakgrunnen for dette er at forbodet mot fyring med mineralolje, som trer i kraft i 2020, vil føre til at ei auka mengd med tankar skal tas ut av bruk og behandlast dei nærmaste åra. Det er foreslått endringar i forureiningsforskrifta kapittel 1, blant anna for å sikre nasjonale krav til desse tankane. Det er uvisst kor lang tid det vil ta før endringar i forskrifta vil bli vedtatt. Kommunen er mynde for desse tankane uansett om dei har ei lokal forskrift eller ikkje, men ei lokal forskrift vil gje føreseielege krav for tankeigarar i kommunen og lette kommunen si sakshandsaming.» <http://www.miljokommune.no/Temaoversikt/Forurensing/Nedgravde-oljetanker/>

Forskriften var ute på høring i perioden 20.08.2019-01.10.2019, men det kom ingen innspill på utkastet.

Vurdering:

Under høringsperioden kom det ikke inn innspill på lokal forskrift – Denne fremmes derfor til sluttbehandling politisk.

Lokal forskrift om tiltak for å motvirke fare for forurensning fra nedgravde oljetankanlegg, Gàivuona suohkan Kåfjord kommune Kaivuonon komuuni

§ 1. Geografisk virkeområde Bestemmelsene i kapittel 1 i forskrift 1. juni 2004 nr. 931 om begrensninger av forurensning (forurensningsforskriften) gjelder for Gàivuona suohkan Kåfjord kommune Kaivuonon komuuni. I tillegg gjelder bestemmelsene i denne forskrift.

§ 2. Tankstørrelse Bestemmelsene i kapittel 1 i forskrift 1. juni 2004 nr. 931 om begrensninger av forurensning (forurensningsforskriften) gjelder for alle nedgravde tankanlegg for fossil (olje, parafin, diesel m.v) oppvarming, uavhengig av størrelse. Dette kapitlet gjelder ikke for oljetanker på bensinstasjoner og marinaer.

§ 3. Kompetanse og dokumentasjon Tankeier har ansvar for å unngå forurensningsfare fra tankene. Tankeier har ansvar for forurensning som måtte oppstå fra tanken og for kostnader ved å rydde opp.

Det stilles kvalifikasjonskrav til de (firmaer eller personer), som utfører tilstandskontroll på nedgravde tanker, jfr Forurensningsforskriften §1.

Farlig avfall, slik som restolje, skal leveres til godkjent avfallsmottak, jfr Avfallsforskriften kap. 11.

Ved innmelding til kommunen skal det beskrivelse hvordan tømming er foretatt, samt dokumentasjon med bilder.

§ 4. Nedgravde tanker som ikke er i bruk Tanker som blir tatt ut av bruk permanent, skal tømmes og graves opp. Kommunen kan i særlige tilfeller gi tillatelse til at tanker som blir tatt ut av bruk permanent, blir rengjort og fylt med sand, grus e.l. i stedet for å bli gravd opp. For gjenfylte og oppgravde tanker skal påfyllingsanordninger fjernes eller sikres, slik at utilsiktet påfylling eller forsøk på påfylling blir forhindret.

§ 5. Ikrafttredelse Denne forskrift trer i kraft etter vedtak i Kåfjord kommunestyre, sak:**/**



Saksfremlegg

Utvalgssak	Utvalgsnavn	Møtedato
28/20	Kåfjord kommunestyre	17.04.2020

Kommunal planstrategi 2020-2023

Kommunedirektørens innstilling:

1. Kommunestyret stiller seg bak forslaget til kommunal planstrategi.

Saksopplysninger:

«Ved behandlingen skal kommunestyret ta stilling til om gjeldende kommuneplan eller deler av denne skal revideres, eller om planen skal videreføres uten endringer. Kommunestyret kan herunder ta stilling til om det er behov for å igangsette arbeid med nye arealplaner i valgperioden, eller om gjeldende planer bør revideres eller oppheves.»

Jf. Plan- og bygningsloven § 10-1, 3. ledd

Siden kommunestyremøtet 03.12.2019 har forslag til planstrategi blitt utarbeidet. Det har blitt innhentet ønsker, behov og synspunkter fra alle deler av organisasjonen. Etatsledere og saksbehandlere har vært med på å prioritere behov og tidshorisonter for de ulike planene i forhold til egen arbeidsmengde, faglige vurderinger og framtidig kapasitet. Det er nå tid for å få innspill på administrasjonens prioritering fra innbyggere og offentlige organer.

Kommunestyret er ansvarlig for utarbeidelse av kommunal planstrategi og skal i utarbeidelsen ta stilling til om gjeldende kommuneplan skal revideres eller videreføres og om det skal igangsettes arbeid med nye arealplaner i perioden. Det skal også gjøres en vurdering av kommunens planbehov i perioden.

Kommunedirektøren ønsker derfor at kommunestyret stiller seg bak forslaget til kommunal planstrategi og vedtar eventuelle endringer på møtet 17. april.

Forslaget til planstrategi er nå på høring for å innhente synspunkter fra statlige og regionale myndigheter og nabokommuner som påkrevd i plan- og bygningsloven. Det vil også bli innhentet synspunkter fra lokale lag og foreninger for å sikre medvirkning fra innbyggerne. Disse skal så behandles før formannskapet skal vedta forslag til kommunestyrets vedtak. Dette forslaget skal så gjøres offentlig i minst 30 dager før kommunestyret kan gjennomføre det endelige vedtaket av ny kommunal planstrategi 2020-2023

Revidert tidsplan:

Fremdriftsplan planstrategi 2020-2023	Måned/år
Oppstart av arbeid	november 2019
Orientering i kommunestyret	desember 2019
1. behandling i formannskapet	mars 2020
Orientering i kommunestyret	april 2020
Høring av forslag	mars-april 2020
Behandling av innspill	april 2020
2. behandling i formannskapet	april 2020
Vedtak i kommunestyret	juni 2020



Gáivuona suohkan
Kåfjord kommune
Kaivuonon komuuni

<<Navn>>

<<Adresse1>>

<<Postnr>> <<Poststed>>

Høring av kommunal planstrategi 2020-2023 for Kåfjord kommune Gáivuona Suohkan

Kåfjord kommune har utarbeidet forslag til kommunal planstrategi for planperioden 2020-2023. Plan- og bygningsloven § 10-1, 2. ledd pålegger kommunen å innhente synspunkter fra statlige og regionale myndigheter og nabokommuner.

Det bør også sikres medvirkning blandt kommunens innbyggere, lag og foreninger. Kåfjord kommune sender derfor med dette brev forslag til planstrategi 2020-2023 på høring i fire uker for å innhente disse synspunktene og sikre denne medvirkningen.

Innspill kan sendes elektronisk til postmottak@kafjord.kommune.no eller sendes Kåfjord kommune, boks 74, 9148 Olderdalen.

Frist for innspill settes til 21.04.2020.

Eventuelle spørsmål rettes til kommuneplanlegger Bård Bendik Grøtta Fanghol på telefon 77 71 92 47

Dearvvuodaiguin/Med hilsen

Bendik Fanghol
Kommune- og arealplanlegger
Tlf.: 77719200

Dát reive lea elektrovnmalaččat dohkkehuvvon ja sáddejuvvo vuolláičállaga haga /

Dette dokumentet er elektronisk godkjent og sendes uten signatur.

Poastačujuhushus/Postadresse:
Postboks 74, 9148 Olderdalen

Fitnančujuhushus/Besøksadresse:
Øverveien 2, 9146 Olderdalen

Telefovdna/Telefon Sentralbord:
77 71 92 00

Bánkkokontu/Bankkonto:
4785 07 00024


E-poasta/E-post:
postmottak@kafjord.kommune.no

Interneahtta/Internett:
www.kafjord.kommune.no

Organisašuvdnanr/Org.nr:
940 363 586

Likelydende brev er sendt til:

DIREKTORATET FOR MINERALFORVALTNING
DIREKTORATET FOR SAMFUNNSSIKKERHET OG
BEREDSKAP
DJUPVIK BADESTAMPFORENING
DJUPVIK BÅTFORENING
DJUPVIK NORDMANNVIK BYGDEHUS
DJUPVIK NORMANNVIK S LAG
DJUPVIK/NORDMANNVIK GRENDEUTVALG
DJUPVIK/NORM.VIK S SENTER
FISKERIDIREKTORATET
FYLKESMANNEN I TROMS OG FINNMARK
KYSTVERKET
KÅFJORD SOKN
MATTILSYNET
NORD TROMS MUSEUM AS
NORDREISA KOMMUNE
NORGES VASSDRAGS- OG ENERGIDIREKTORAT
REINBEITEDISTRIKT 36 CÅKOLAT
RIKSANTIKVAREN
SAMEDIGGI / SAMETINGET
STATENS VEGVESEN REGION NORD
STATSBYGG
TROMS OG FINNMARK FYLKESKOMMUNE
YTRE KÅFJORD IDRETTSLAG
YTRE KÅFJORD PENSJONISTFORENING
YTRE KÅFJORD SNØSCOOTERKLUBB
VISIT LYNGENFJORD AS
NORDMANNVIK GRENDELAG
RIKSANTIKVAREN
STORFJORD KOMMUNE
LYNGEN KOMMUNE
KVÆNANGEN KOMMUNE
SKJERVØY KOMMUNE
NORGES FISKARLAG
NORGES KYSTFISKARLAG
SKARFVAKKI SIIDA
HELLIGSKOGEN REINBEITEDISTRIKT
YMBER AS
STATKRAFT AS
TROMS KRAFT AS
UNIVERSITETET I TROMSØ - UNIVERSITETSMU-
SEET
BIRTAVARRE SAMFUNNSHUS SA
BIRTAVARRE HUSFLIDSLAG
BIRTAVARRE RØDE KORS
BIRTAVARRE SKOGSVEIVEDLIKEHOLDSFORE-
NING
GOIKEBIERGU
INDRE KÅFJORD IDRETTSLAG
INDRE KÅFJORD SAUSANKELAG
INDRE KÅFJORD BARNE- OG UNGDOMSSKOLE
INDRE KÅFJORD PENSJONISTFORENING
KULTUR OG NÆRING I INDRE KÅFJORD
IVGU SÁMESEARVI
KAMM GRENDEUTVALGET FOR MANNDALEN,
SKARDALEN OG NORDNES
KULTURSENTERET SA
KÅFJORD SNØSCOOTERFORENING
YTRE KÅFJORD SNØSCOOTERKLUBB
KÅFJORDDALEN GRENDEHUS
KÅFJORDDALEN SKILØPERFORENING
KÅFJORDKORET
KÅFJORD KVENFORENING/KAIVUONON KVEE-
NISEURA
KÅFJORD MUSIKKORPS
KÅFJORD SKYTTERLAG
LHL KÅFJORD
MANNDALEN BÅTFORENING
MANNDALEN HUSFLIDLAG GRENEBUA
MANNDALEN JEGER- OG FISKERFORENING
MANNDALEN MOTOR CROSS KLUBB
MANNDALEN SANITETSFORENING
MANNDALEN SENTRUMSFÖRENING
MANDALEN UNGDOMS OG IDRETTSLAG
NORDMANNVIK GRENDELAG
NORGES ASTMA- OG ALLERGIFORBUND NORD-
TROMS STORLAG
OLDERDALEN BÅTFÖRENING
OLDERDALEN GRENDELAG
OLDERDALEN GRUNNEIERLAG
OLDERDALEN HUSFLIDSLAG
OLDERDALEN IDRETTSKLUBB
OLDERDALEN JEGER- OG FISKERFORENING
OLDERDALEN SNØSCOOTERFORENING
INDRE KÅFJORD ELGVALD
TROMS POLITIDISTRIKT
SKARDALEN BYGDE- OG KULTURLAG
MANNDALEN SAUSANKELAG SA
MANNDALEN SNØSCOOTERFORENING
FORSVARSBYGG



Gáivuona suohkan Kåfjord kommune Kaivuonon komuuni

PLANSTRATEGI 2020-2023

PLÁNASTRATEGIIJA 2020-2023

13.03.2020

INNHold

HVORFOR PLANSTRATEGI?

Kommunal planstrategi	3
Fremdriftsplan	3

UTVIKLINGSTREKK

Kunnskapsgrunnlag	4
Befolkning	4
Næring	4
Samferdsel	4
Strategisk utvikling	4
Bedriftsattraktivitet	4

KOMMUNEPLAN

Kommuneplanens samfunnsdel	6
Kommuneplanens arealdel	6

PLANBEHOV

Planstrategiens forhold til eldre reguleringsplaner	11
---	----



Foto: Georg Sichelschmidt

HVORFOR PLANSTRATEGI?

”Kommunestyret skal minst én gang i hver valgperiode, og senest innen ett år etter konstituering, utarbeide og vedta en kommunal planstrategi.”

jf. pbl § 10-1

Kommunal planstrategi

Planstrategien er et lovbestemt arbeid etter plan- og bygningsloven § 10-1. Formålet med den kommunale planstrategien er å klargjøre og prioritere hvilke planoppgaver kommunen bør gjennomføre i den kommende valgperioden, for å legge til rette for en ønsket utvikling. Planstrategien skal være et politisk verktøy for å drøfte utfordringsbildet kommunen står overfor og basert på denne drøftingen, gi prioriteringer og føringer for kommunens planleggingsaktivitet.

Planstrategien bør være tydelig på utfordringene, men kritisk til planbehovet. Planstrategien skal ikke vedta nye mål og tiltak for kommunen, men peke ut hvilken retning utviklingen av kommunen skal gå i.

Samtidig er planstrategien et godt verktøy for å vurdere plansystemet i kommunen, hvilke planressurser som finnes og det samlede planbehovet i valgperioden. Planstrategien kan brukes til å rydde opp i planregisteret.

Gjennom arbeidet med planstrategien skal kommunen innhente synspunkter fra statlige og regionale organer og nabokommuner. Bred medvirkning og allmenn debatt bør det også legges opp til og brukes som grunnlag for behandlingen. Forslaget til kommunestyrevedtak skal offentliggjøres minst 30 dager før behandlingen i kommunestyret.

En viktig del av planstrategien er at kommunestyret skal ta stilling til om kommuneplanen skal revideres eller videreføres.

Fremdriftsplan

Fremdriftsplan planstrategi 2020-2023	Måned/år
Oppstart av arbeid	november 2019
1. behandling i formannskapet	mars 2020
Høring av forslag	mars-april 2020
Behandling av innspill	april 2020
2. behandling i formannskapet	april 2020
Vedtak i kommunestyret	juni 2020

UTVIKLINGSTREKK

”Planstrategien bør omfatte en drøfting av kommunens strategiske valg knyttet til samfunnsutvikling, herunder langsiktig arealbruk, miljøutfordringer, sektorenes virksomhet og en vurdering av kommunens planbehov i valgperioden.”

jf. pbl § 10-1

Kunnskapsgrunnlag

Kåfjord kommune ved kommunaldirektør, næringskonsulent og kommuneplanlegger utarbeidet i 2019 et notat om befolkning- og næringsutvikling. Dokumentet tar for seg statistiske utviklingstrekk og fremskrivninger innenfor befolkning og arbeid i kommunen. Notatet danner et beslutsningsgrunnlag for de kommende årene og vil bli lagt til grunn for store deler av planarbeidet som skal gjennomføres. I det følgende presenteres utviklingstrekke kort.

Befolkning

Folketallet i Kåfjord er jevnt minkende. Dette har pågått i lang tid og ser ikke ut til å stanse i nær framtid. Det er et negativt fødselsoverskudd, som er større enn netto tilflytting. Fremskrivninger viser at kommunen i 2040 vil ligge på rundt 1800 innbyggere. Demografien kjennetegnes av et økende antall eldre i forhold til antall personer i yrkesaktiv alder. Kåfjord kommune er allerede inne i den såkalte eldrebølgen.

Balansen mellom folk under og over 67 år vil endres i prosentfordeling fra 85-15 i år 2000 til 65-35 i år 2040. Det relative antall eldre vil altså mer enn doble seg. I den samme perioden vil antall skolebarn nesten halvveres. Dette stiller store krav til utvikling av tjenestetilbudet til de

mange eldre, samtidig som det vil være utfordringer knyttet til oppvekstsektoren med få barn i en utstrekt kommune. Utdanningsnivået stiger jevnt og ligger generelt et hakk under Nord-Troms som helhet. Inntektsnivået i Kåfjord er svært lavt sammenlignet med Troms fylke, landsdelen og landet forøvrig.

Næring

Næringslivet i Kåfjord kommune opplever i liten grad nyetableringer i de tradisjonelle næringene som jordbruk og fiske. Færre aktive gårdsbruk og mer utleie av matjord er tydelige symptomer på dette. Det har ellers vært god vekst innen bygg og anlegg de siste årene hjulpet av store offentlig finansierte prosjekter i kommunen.

Det er lav omsetning i varehandelen. Antall kroner brukt per innbygger er halvparten av nabokommunen Nordreisa. Dette tyder på stor handelslekkasje fra kommunen. Reiselivsnæringen har opplevd en omsetningsøkning de siste årene. Veksten har så langt skjedd i etablerte bedrifter, og det er få nyetableringer.

Samferdsel

Kåfjord kommune har godt utbygd infrastruktur. Det er bygd ut høyhastighets fibernett i hele kommunen til alle husstander. I tillegg er det god mo-

bildekning med høy hastighet hos de aller fleste husstander. Europaveg seks har blitt bygd ut med tunneller og oppgradering av veien sør i kommunen. Det blir forhåpentligvis en oppgradering av de resterende europavegstrekningene i løpet av det kommende tiåret. Med unntak av ytterste del av kommunen er det godt med tilgang på strøm.

Strategisk utvikling

Bedriftsattraktivitet

Arbeidsplasser og boligbygging er grunnleggende for å skape vekst. Det er mange som må ta et ansvar for å få til arbeidsplassutvikling. Kommunen kan bidra med tilrettelegging av fysisk og teknisk infrastruktur, arealer og veiledning. Arealplanlegging vil være en viktig faktor for å få til en ønsket og bærekraftig utvikling av kommunen. Ulike næringer har ulikt lokaliserings- og arealbehov. Tilrettelegging, samferdsel og byggeklare arealer vil kunne øke kommunens bedriftsattraktivitet. Bedriftsattraktiviteten i Kåfjord kommune og utviklingen av denne er avhengig av å svar på følgende spørsmål.

Hvilke næringer ønsker vi i Kåfjord og hvor ønsker vi at de skal befinne seg?

Hvorfor skal bedrifter etablere seg i Kåfjord?

Hva skal til for å øke antall bedriftsetableringer?

Bostedsattraktivitet

Tilrettelegging for variert boligbygging i Kåfjord vil kunne øke kommunens bostedsattraktivitet. Arealbehovet for boliger styres i all hovedsak av arbeidsplassutviklingen og befolkningsutviklingen. Husholdningsstørrelsen vil avhenge av demografiutviklingen som også vil være avhengig av hvilken type arbeidsplasser som skapes i kommunen. Å tilrettelegge for et variert boligtilbud med leiligheter, rekkehus og eneboliger vil være

attraktivt for folk i alle deler av befolkningen. For å få til økt bostedsattraktivitet må blant annet følgende spørsmål besvares.

Hvilke boligbehov har vi og hvor ønsker vi utvikling av de ulike boligtypene?

Hvorfor skal folk velge å bosette seg i Kåfjord, fremfor der de har sitt arbeidssted?

Hva skal til for å få fremtidige Nord-Tromsinger og andre arbeidssøkende til å velge å bosette seg i Kåfjord?

Hvorfor skal folk som bor i Kåfjord fortsette å bo her?

Besøksattraktivitet

Besøksnæringene er arbeidsintensive næringer som skaper arbeidsplasser og omsetning lokalt i kommunen. Prognosene tilsier at det vil være økt etterspørsel etter de typiske turistnæringene i Kåfjord i årene fremover. Dette er næringer som varehandel, servering, opplevelser, overnatting osv. Besøksnæringene skaper, i tillegg til turisme, også et større tilbud og en større omsetning lokalt. Handelslekasjen blir mindre ved etablering av denne typen bedrifter. En økning i besøksnæringer og besøksattraktiviteten vil kunne komme som et resultat av gode svar på følgende spørsmål.

Hvordan kan kommunen jobbe for å øke antallet bedrifter i besøksnæringen?

Hva skal til for å skape attraktive tilbud til besøkende?

Hvordan få besøkende til å legge igjen verdier i kommunen?

KOMMUNEPLAN

”Ved behandlingen skal kommunestyret ta stilling til om gjeldende kommuneplan eller deler av denne skal revideres, eller om planen skal videreføres uten endringer.”

jf. pbl §10-1

Kommuneplanens samfunnsdel

Kåfjord kommunes samfunnsdel ble vedtatt i september 2015. Planen legger føringer for Kåfjord kommune frem mot 2027. Kommuneplanens handlingsdel rulleres årlig i forbindelse med budsjett og økonomiplan.

Prognosene for hvordan Kåfjord kommune vil utvikle seg i framtiden, har endret seg drastisk siden den nåværende planen ble vedtatt.

Det er behov for en komplett rullering av kommuneplanens samfunnsdel i denne planperioden.

Kommuneplanens arealdel

Kommuneplanens arealdel ble vedtatt i juni 2017. Planen legger føringer for kommunens arealbruk frem mot 2025.

Kommuneplanens arealdel ble utarbeidet av flere forskjellige ansatte i administrasjonen i tillegg til innleid konsulenttjenester grunnet utskifting i kommuneadministrasjonen. Dette har ført til en arealdel av varierende kvalitet og sammenheng. Prognosene for utviklingen til Kåfjord kommune med tanke på arealbruk har endret seg en del siden planen ble vedtatt.

Det er behov for en komplett rullering av kommuneplanens arealdel i denne planperioden.




Foto: Bård Bendik Groth-Fanghol

PLANBEHOV

"Kommunestyret kan herunder ta stilling til om det er behov for å igangsette arbeid med nye arealplaner i valgperioden, eller om gjeldende planer bør revideres eller oppheves."

jf. pbl § 10-1

Kåfjord kommunes planbehov 2020-2023

Kommuneplaner							
Plannavn	Vedtatt år	Ny plan vedtas år				Ansvar	Kommentar
		2020	2021	2022	2023		
Kommuneplanens samfunnsdel	2015			X		Kommuneplanlegger	Rulleres i valgperioden. Oppstart 2020.
Kommuneplanens arealdel	2017				X	Kommuneplanlegger	Rulleres i valgperioden. Oppstart 2021.
Interkommunal kystsonesplan	2015				X	Kommuneplanlegger	Kan implementeres i, og erstattes av ny KPA om det er hensiktsmessig.
Økonomiplan, herunder kommuneplanens handlingsdel	2019	X	X	X	X	Kommunedirektør	
Helhetlig ROS	2015	X				Beredskapsrådgiver	Planarbeid påbegynt 2019



Kommunedelplaner

Plannavn	Vedtatt år	Ny plan vedtas år				Ansvar	Kommentar
		2020	2021	2022	2023		
Utvikling							
Kommunedelplan for Djupvik - Nordmannvik, parsell Engenes - Spåkenes	1995	Utgår				Kommuneplanlegger	Erstattes av kommunedelplan for Djupvik-Engneset
Kommunedelplan for Djupvik-Engneset	NY	X				Kommuneplanlegger	
Kommunedelplan for energi og klima i Nord-Troms	2010	X				Kommunedirektør	Utføres av konsulent.
Kommunedelplan for folkehelse og fysisk aktivitet	2010	Utgår				Kulturkonsulent	Erstattes av kommunedelplan for idrett, fysisk aktivitet og friluftsliv, og KPS.
Kommunedelplan for idrett, fysisk aktivitet og friluftsliv	NY	X				Kulturkonsulent	Planarbeid påbegynt 2019
Trafikksikkerhetsplan	2017	X				Beredskapsrådgiver	
Oppvekst							
Kommunedelplan for oppvekst - Kåfjordsekken	NY	X			X		Erstatter strategisk oppvekstplan mot 2025
Helse							
Kommunedelplan for helse og omsorg	NY		X			Etatsleder helse	Planarbeid påbegynt i 2019



Foto: Bård Bendik Grøtta Fanghol

Reguleringsplaner

Plannavn	Vedtatt år	Ny plan vedtas år				Ansvar	Kommentar
		2020	2021	2022	2023		
Utvikling							
Reguleringsplan for Fossenområdet og deler av fylkesveg 332	NY	X				Kommuneplanlegger	Utarbeidet av konsulent. Vedtas 2020.
Skardalen industriområde og småbåthavn	2015					Kommuneplanlegger	Må avklare hvem som skal utarbeide og ha eierskap.

Tematiske og strategiske planer

Plannavn	Vedtatt år	Ny plan vedtas år				Ansvar	Kommentar
		2020	2021	2022	2023		
Drift og utvikling							
Overordnet tospråklighetsplan	2017		X			Språkkonsulent	Planarbeid igangsettes når evaluering av samisk språk i Kåfjord er gjennomført.
Temaplan for kulturminner	NY	X				Kulturkonsulent	Planarbeid påbegynt i 2019, vedtas 2020.
Kulturplan	1995				X	Kulturkonsulent	
Plan for friluftslivets ferdselsårer	NY		X			Kulturkonsulent	



Foto: Georg Sichelschmidt

Plannavn	Vedtatt år	Ny plan vedtas år				Ansvar	Kommentar
		2020	2021	2022	2023		
Strategisk næringsplan for Kåfjord	NY	X				Næringskonsulent	
Hovedplan vann	2018			X		Ingeniør VVA	Rulleres 2022
Hovedplan avløp	1995		X			Ingeniør VVA	
Hovedplan vei	NY	X				Ingeniør VVA	

Oppvekst

Strategisk oppvekstplan mot 2025 - Kåfjordsekken	2015	Utgår		Etatsleder oppvekst	Erstattes av KDP for oppvekst
--	------	-------	--	---------------------	-------------------------------

Helse

Strategisk plan for helse og omsorg	2013	Utgår		Etatsleder helse	Erstattes av KDP for helse og omsorg.
Plan for rus og psykisk helse	NY			Etatsleder helse	Utføres under KDP for helse og omsorg
Smittevernplan	NY			Etatsleder helse	Bakes inn i beredskapsplan



Foto: Bård Bendik Grøtta Fanghol

Plannavn	Vedtatt år	Ny plan vedtas år				Ansvar	Kommentar
		2020	2021	2022	2023		
Arkivplan	NY	X				Avdelingsleder service/IT	Arbeid har pågått siden 90-tallet
Overordnet strategisk kompetanseplan for Kåfjord			X			Kommunedirektør	Kan gjøres selv, eller interkommunalt
Medie- og kommunikasjonstrategi/plan	NY		X			Kommunedirektør	
Beredskapsplan	2015		X			Beredskapsrådgiver	


Planstrategiens forhold til andre planer

I tillegg til alle planene som er listet opp i planstrategien har de ulike etatene en rekke planer for mindre eller større områder og temaer som etatslederne selv prioriterer etter de behov som til en hver tid eksisterer. Prioriteringen gjøres om nødvendig i samarbeid med de respektive politiske utvalgene.

Reguleringsplaner vedtatt før 20.06.2017, og som ikke ellers er nevnt i kommuneplanens arealdel 2015-2027 punkt 2.4, oppheves ved vedtak av denne planstrategi. For områder som da ikke er omfattet av reguleringsplan, gjelder kommuneplanens arealdel eller reguleringsplan vedtatt etter KPA 2015-2027.



Foto: Bård Bendik Grøtta Fanghol



ÅRSTALL

2020

FORMAT

A4

ANTALL SIDER

12

TITTEL

PLANSTRATEGI 2020-2023
PLÁNASTRATEGIIJA 2020-2023

FORFATTER

KÅFJORD KOMMUNE VED KOMMUNEPLANLEGGER BÅRD BENDIK GRØTTA FANGHOL



Saksfremlegg

Utvalgssak	Utvalgsnavn	Møtedato
23/20	Formannskap	20.03.2020
29/20	Kåfjord kommunestyre	17.04.2020

Saksprotokoll i Formannskap- 20.03.2020

Behandling:

Saksbehandler Bård Bendik Fanghol redegjorde for sak.

Kommunedirektørens innstilling ble enstemmig vedtatt.

Vedtak:

1. Formannskapet vedtar reguleringsplan for Fossen og deler av fylkesveg 332 med tilhørende planbeskrivelse, bestemmelser, plankart og merknadsbehandling jf. PBL § 12-1.
2. Formannskapets vedtak oversendes kommunestyret for endelig vedtak. Jf. PBL § 12-12.

Sluttbehandling - Reguleringsplan for Fossen

Kommunedirektørens innstilling:

3. Formannskapet vedtar reguleringsplan for Fossen og deler av fylkesveg 332 med tilhørende planbeskrivelse, bestemmelser, plankart og merknadsbehandling jf. PBL § 12-1.
4. Formannskapets vedtak oversendes kommunestyret for endelig vedtak. Jf. PBL § 12-12.

Saksopplysninger:

Det er utarbeidet forslag til Reguleringsplan for Fossen og deler av fylkesveg332 i Kåfjord kommune.

Hensikten med reguleringsplanen er å få avklart framtidig arealbruk for Fossen-området og vurdere mulige tiltak for å forbedre trafikksikkerheten på fylkesveg 332.

Planprogrammet med melding om oppstart var ute til offentlig ettersyn i perioden 05.09.15 til 19.10.15. Planen ble lagt i bero på grunn av ulike grunneierinteresser og registrering av ustabile fjellmasser lengre oppe i Manddalen (Gamanjuni). Arbeidet ble gjenopptatt etter at virkninger av mulig fjellskred ble presentert i møte med NVE i mai 2017.

Planforslaget ble sendt på høring 23.11.2018 og da høringsfristen utløp 08.01.2019 var det kommet inn elleve merknader. Da det ikke var kommuneplanlegger i arbeid før sommeren 2019 har arbeidet blitt liggende. Det ble så tatt opp igjen i desember 2019 og merknadsbehandlingen er nå ferdig.

Merknadene er delvis tatt til orientering, delvis til etterretning og delvis avvist. Se vedlagt merknadsbehandling for detaljert merknadsbehandling.

De største forandringene i planforslaget etter merknadsbehandlingen er at veien fra felt SPA2 og nordover mellom BNA1 og BNA2 er gjort om til gang- og sykkelvei. I tillegg er arealet BUH1 til utleiehytter innskrenket litt i vestlig ende for å lage en buffer mot barnehagens lekeareal.

De private merknadene ble forsøkt etterkommet, men på grunn av NVEs begrunnelse var det ikke mulig å imøtekomme dem fullt ut. De ble allikevel delvis tatt til følge.

Merknader fra motorcrossklubben ble ikke tatt til følge etter anbefaling fra fylkeskommunen. Det jobbes også for tiden med alternativ plassering av ny motorcrossbane. Det ble også gjort en forandring i bestemmelsene til arealet BIA2 som i utgangspunktet er tiltenkt idrettshall. Her åpnes det også opp for mindre tiltak som skileikanlegg, sykkelbane, akebakke og andre lignende type tiltak.

Da det i dag ikke finnes en gjeldende reguleringsplan for planområdet, er det viktig at Kåfjord kommune nå får vedtatt planen, slik at innbyggerne og aktørene i området kan begynne å utnytte området igjen etter den nye planen.

X 7723000

TEGNFORKLARING

Plandata

Reguleringsplan-Bebbyggelse og anlegg (PBL2008 §12-5 NR.1)

- Boligbebyggelse - fritliggende småhusbebyggelse
- Tjenesteyting
- Barnehage
- Undervisning
- Utleietytter
- Leirplass
- Idrett
- Nærmiljøanlegg
- Avleipsanlegg

Reguleringsplan-Samferdselsanlegg og teknisk infrastruktur (PBL2008 §12-5 NR.2)

- Veg
- Kjøreveg
- Fortau
- Gangsykkelveg
- Annen veggrunn - tekniske anlegg
- Annen veggrunn - grensareal
- Parkering

Reguleringsplan-Grønnstruktur (PBL2008 §12-5 NR.3)

- Naturområde
- Turveg

Reguleringsplan-Landbruks-, natur og friluftsområder samt reindrift (PBL2008 §12-5 NR.5)

- Jordbruk
- Friluftsmål

Reguleringsplan-Bruk og vern av sjø og vassdrag (PBL2008 §12-5 NR.6)

- Naturområde i sjø og vassdrag

Reguleringsplan-Hensynsoner (PBL2008 §12-6)

- Faresone - Flomfare
- Faresone - Høyspenningsanlegg (inkl høyspentkabler)
- Sikringsone - Fritst
- Angitthensynsoner - Bevaring naturmiljø
- Angitthensynsoner - Bevaring kulturmiljø

Reguleringsplan-Juridiske linjer og punkt PBL2008

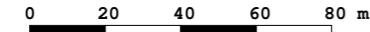
- Sikringsengrense
- Angitthensynengrense
- Regulerings- og bebyggelsesplanområde
- Planens begrensning
- Faresonegrense
- Formålsgrense
- Byggegrense
- Regulert senterlinje
- Bru
- Målelinje/Avstandslinje

- Abc Plåskrift feltnavn
- Abc Plåskrift reguleringsformål/arealformål
- Abc Plåskrift areal
- Abc Plåskrift bredde
- Abc Plåskrift radius
- Abc Regulerings- og bebyggelsesplan - plåskrift

Basiskartet er tegnet med svak gråfarge

Kartopplysninger

Kilde for basiskart:
 Dato for basiskart:
 Koordinatsystem: UTM sone 33 / Euref89
 Høydegrunnlag: NN2000

Ekvidistanse 1 m
 Kartmålestokk 1:2000




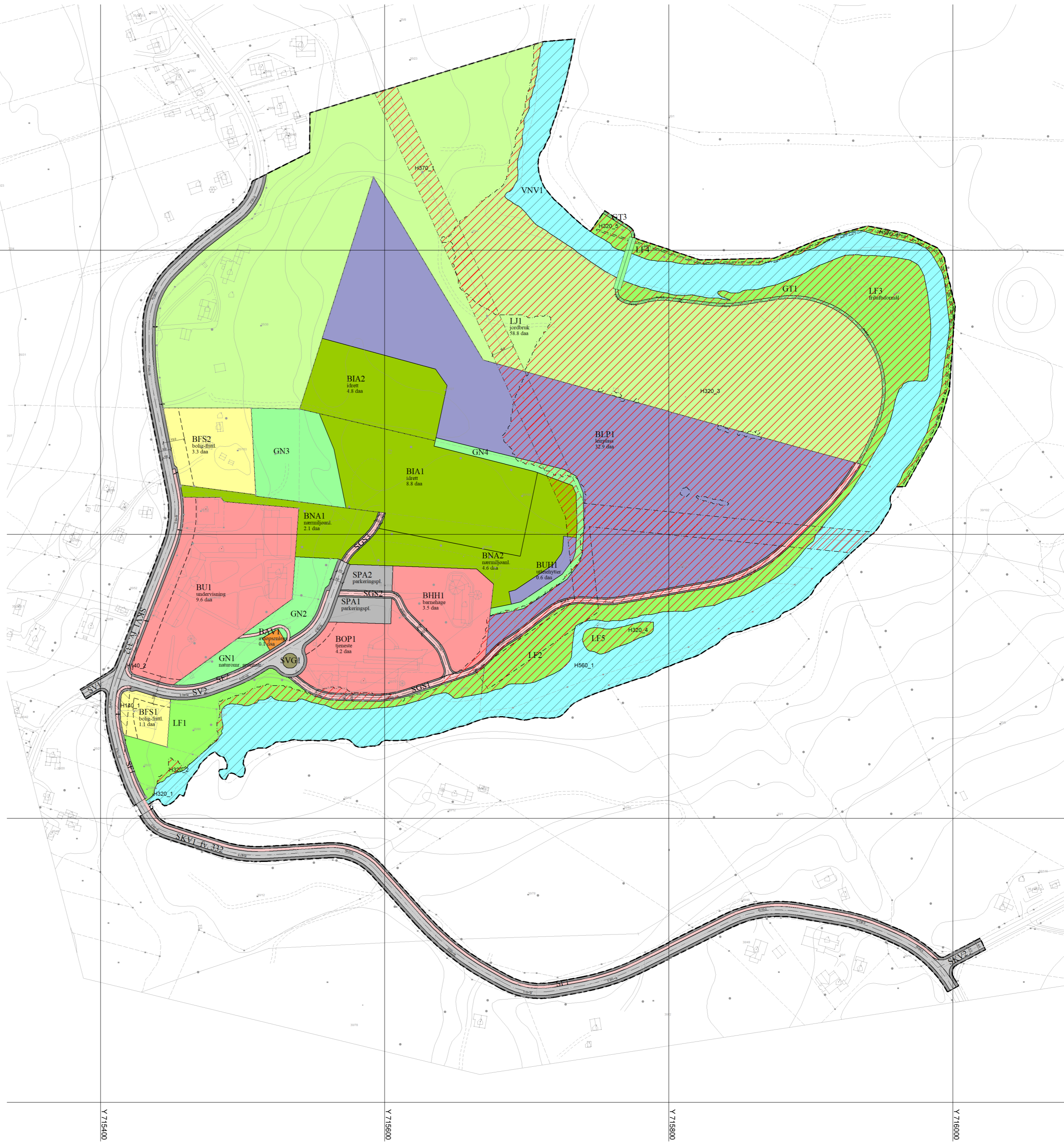

Områdeplan
Fossen og deler av FV 332

Kåfjord kommune

Nasjonal arealplan-ID
2017002
 Plantype:
Områdeplan
 Forslagsstiller:
Kåfjord kommune
 Saksnummer:

SAKSBEHANDLING ETTER PLAN- OG BYGNINGSLOVEN

Kunngjøringsdato for planvedtak:	Behandlingsorgan	Møtesaksnr	Dato	Sign
Dato for siste revisjon av plankart:				
Planvedtak:				
Sluttbehandling				
2. gangs behandling (merkadsbehandling)				
Høring offentlig ettersyn planforslag				
1. gangs behandling planforslag				
Høring planprogram fra				
Kunngjøring av oppstart av planarbeidet:				
PLANEN ER UTARBEIDET AV:				
Høgtuns Plankontor AS				



Y 715400

Y 715600

Y 715800

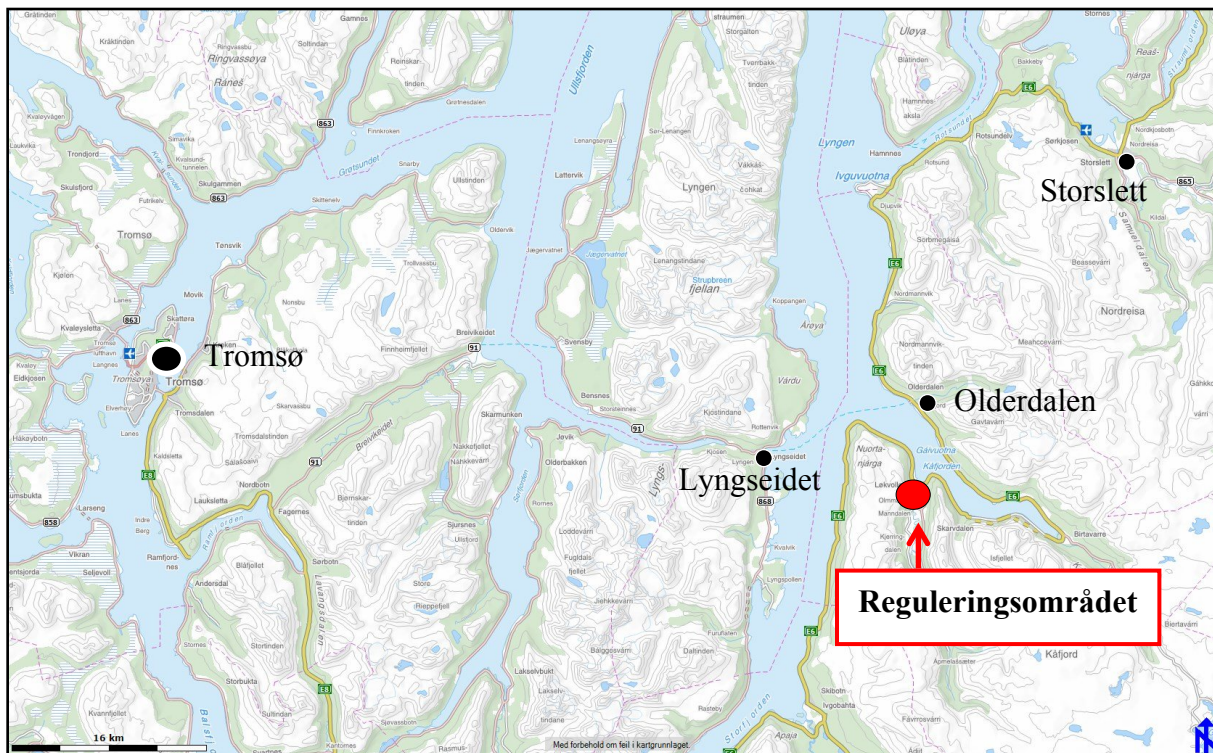
Y 716000

2017

Høgtuns Plankontor AS
Sommersetlia 39, 9143
Skibotn e-mail:
shogtun@hotmail.com
Tlf.: +47 908 34114

Steinar Høgtun

REGULERINGSPLAN FOR FOSSENOMRÅDET OG DELER AV FYLKESVEG 332, KÅFJORD KOMMUNE



Områdeplan

PLANBESKRIVELSE MED KONSEKVENSVURDERING OG RISIKO- OG SÅRBARHETSANALYSE

20. OKTOBER 2017 (SIST REVIDERT 28/4 2018)

INNHOLDSFORTEGNELSE

1	SAMMENDRAG	02
2	BAKGRUNN OG EKSISTERENDE SITUASJON	03
	2.1 Bakgrunn	03
	2.2 Hensikten med planarbeidet	04
	2.3 Eksisterende situasjon - Fosseneset	04
3	OVERORDNEDE FØRINGER	06
	3.1 Nasjonale føringer	06
	3.2 Regionale føringer	06
	3.3 Kommunale føringer	06
4	PLANPROSESSEN	08
	4.1 Organisering og medvirkning	08
	4.2 Framdrift og frister - planprogram	09
	4.3 Framdrift og frister – reguleringsplan	09
5	BESKRIVELSE AV PLANFORSLAG	11
	5.1 Planforslagets hovedtrekk	11
6	VIRKNINGER AV PLANFORLAG	13
	6.1 Konsekvensutredning - metode	13
	6.2 Relevante utredningstemaer	14
	6.3 Risiko- og sårbarhetsanalyse - metode	15
	6.4 Relevante farer	16
	6.5 Planforslagets virkninger på miljø og samfunn	17
	6.5.1 Boliger (B)	18
	6.5.2 Skole (BU1)	18
	6.5.3 Senter for Nordlige folk (BOP1)	18
	6.5.4 Barnehage (BBH1)	18
	6.5.5 Avløpsanlegg (BAV1)	19
	6.5.6 Leirplass (BLP1)	19
	6.5.7 Idrettsplass (BIA1)	19
	6.5.8 Kjøreveger	19
	6.5.9 Gang-/sykkelveger og stier	20
	6.5.10 Idrettshall (BIA2)	21
	6.5.11 Utleiehytter (BUH1)	25
	6.5.12 Motocrossbane (BMA1)	28
7	AVSLUTTENDE KOMMENTARER	33

1. SAMMENDRAG

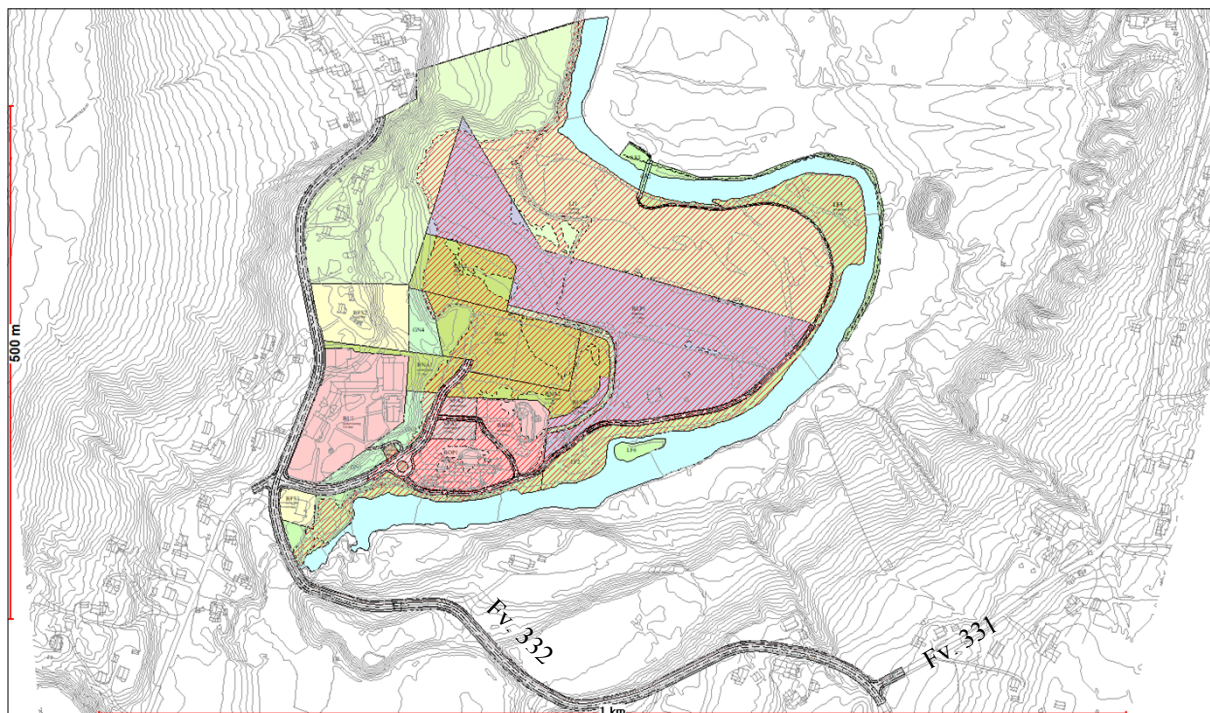


Fig. 1 – Planområdet

Hensikt. Hensikten med reguleringsplanen er å få avklart framtidig arealbruk for Fossenområdet og vurdere mulige tiltak for å forbedre trafikksikkerheten på fylkesveg 332.

Planprosess. Planprogrammet med melding om oppstart var ute til offentlig ettersyn i perioden 05.09.15 til 19.10.15. Planen ble lagt i bero på grunn av ulike grunneierinteresser og registrering av ustabile fjellmasser lengre oppe i Manddalen (Gamanjuni). Arbeidet ble gjenopptatt etter at virkninger av mulig fjellskred ble presentert i møte med NVE i mai 2017 og senere rapport «Dambruddsanalyse» nr. 3 - 2018.

Planforslagets hovedtrekk. Et sentralt poeng med planforslaget er å gjøre eksisterende situasjon mere trafikksikkert med tydeligere differensiering mellom kjørende og gående. Framtidig arealbruk i planområdet vil i stor grad bli opprettholdt og ny bebyggelse dreier seg i første rekke om ny idrettshall og noen utleiehytter. Nedre del av Fosseneset brukes av Riddu-riddu festivalen, fiskefestivalen og idrettsarrangementer i dag. I planforslaget legges det opp til at områdene opprettholdes og videreutvikles. Innspill om å lokalisere motocrossbane på Fosseneset tilrås ikke, da denne vil bli liggende nært eksisterende støyømfintlig bebyggelse.

Konsekvenser av 200-års flom. Faregrenser forårsaket av 200-års flom er inntegnet på plankartet og gir ingen konsekvenser for eksisterende - og planlagt bebyggelse.

Fjellskred fra Gamanjuni. NVE har utarbeidet «Dambruddsanalyse» (Rapport nr. 3-2018) som konkluderer med at sannsynligheten for dambrudd er så lav at det ikke settes restriksjoner for arealbruken i planområdet.

2. BAKGRUNN OG EKSISTERENDE SITUASJON

2.1 Bakgrunn

Statens vegvesen utarbeidet reguleringsplan for ny tunnel gjennom Nordnesfjellet som ble godkjent av Kåfjord kommunestyre i juni 2012. Den nye vegtraseen la føringer for framtidig sentrumsutvikling i Manddalen. Dette har utløst forholdsvis omfattende planarbeid:

- Reguleringsplan for Samuelsberg – godkjent 2014
- Reguleringsplan for Løkvoll sentrum - godkjent 2015
- Reguleringsplan for sammenføring Samuelsbergvegen/E6 - godkjent 2016

Nåværende planarbeid omfatter Fosseneset (gul markering på figuren nedenfor). Reguleringsplan for sti langs Manddalselva vil bli utarbeidet tilnærmet samtidig som Fosseneset.

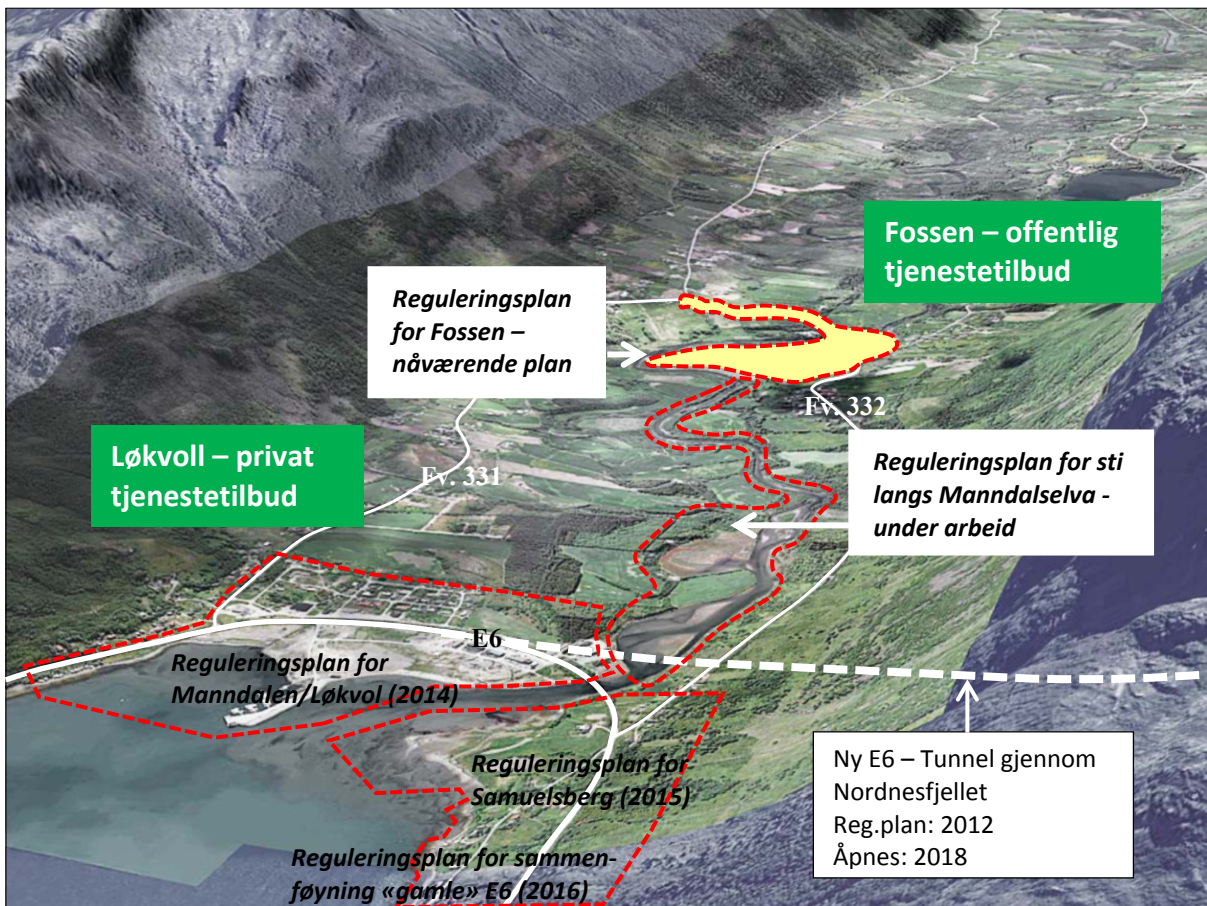


Fig. 2 – Reguleringsplanarbeid i Manddalen

I Manddalen finnes 2 tyngdepunkter med tjenestetilbud. Butikker og private tjenestetilbud ligger ved E6, mens offentlig tjenester som skole, barnehage og senter for Nordisk folk ligger i Fossen-området ved fylkesveg 332. I disse områdene er det tettstedsdannelser med noe

konsentrert bebyggelse. Det samme gjelder bebyggelsen langs vegen gjennom Samuelsberg. Øvrige bebyggelsen er i hovedsak spredt langs de to vegene som går på hver sin side av dalen.

2.2 Hensikten med reguleringsarbeidet

Hensikten med reguleringsarbeidet er å få avklart framtidig arealbruk for Fossen-området og vurdere mulige tiltak for å forbedre trafikksikkerheten på fylkesveg 332 som går på tvers av dalen. Under planprosessen ble det avdekket ustabile fjellpartier lenger opp i Manddalen (Gamajunni) og hensikten med planarbeidet ble derfor utvidet til også å avklare konsekvensene av fjellskred. I rapport av 2018 framgår det at sannsynligheten for dambrudd er så lav at det ikke er nødvendig med restriksjoner i arealbruken nedstrøms utløpsområdet.

Foruten de offentlige tjenestetilbudene benyttes området både av idrettslaget og Riddu-Riddu festivalen. Også motorcrossklubben ønsker å etablere seg i området. Planforslaget gir en nærmere avklaring om framtidig arealbruk. Det ønskes videre at Fossenområdet bindes sammen med Løkvollområdet med en tursti/gangsti langs Manddalselva. En del av stien vises i nåværende plan, men resten fremmes som egen plan (Tursti langs Manddalselva).

2.3 Eksisterende situasjon – Fosseneset m/deler av Fylkesveg 332

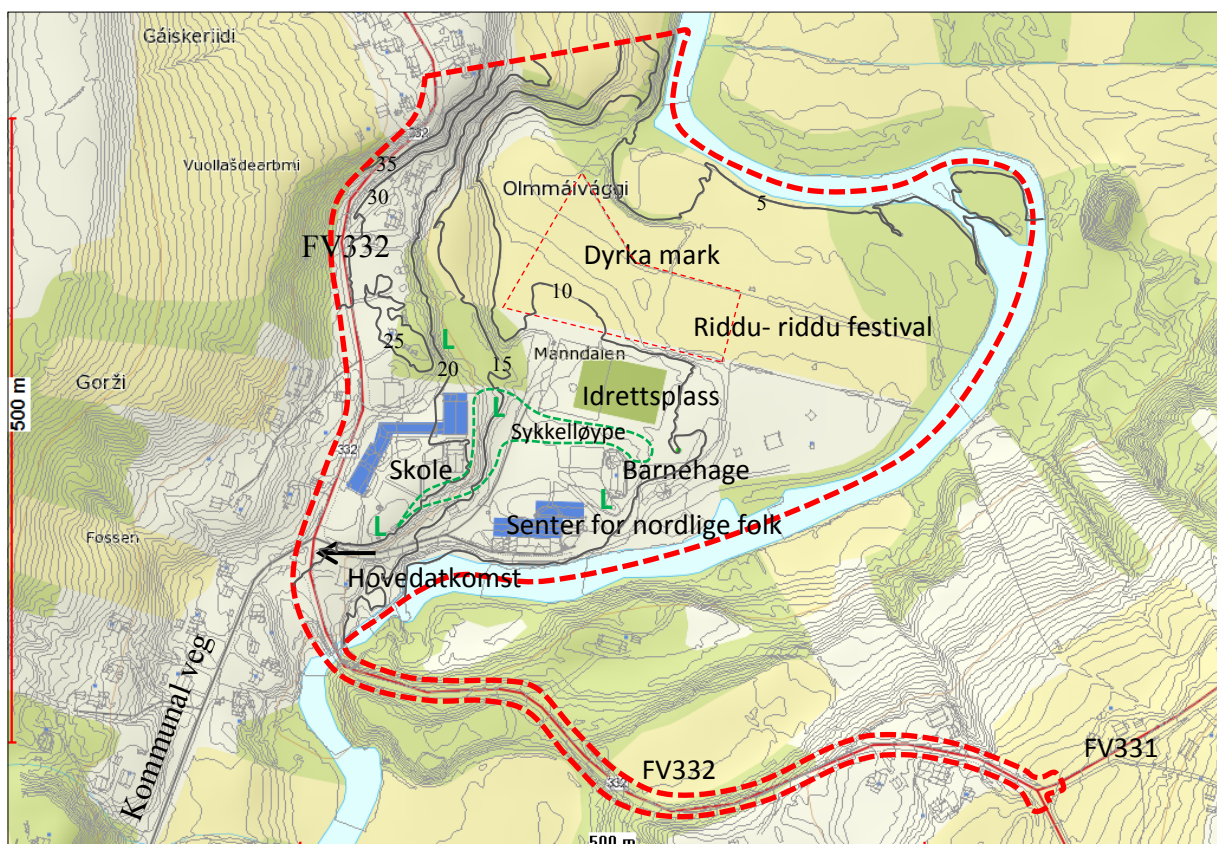


Fig. 3 – Planavgrensning og eksisterende bruk

Planavgrensningen

Planområdet Fossen avgrenses av FV332 i vest og Mandalselva mot sør og øst. Videre inngår FV332 i planforslaget til den støter sammen med FV331 (strekningen på tvers dalen).

Topografi og bebyggelse

Bebyggelsen er lokalisert på to østvendte terrasser. På den øverste terrassen er skolen og 4 boliger med fjøs/uthus lokalisert langs fylkesvegen. På terrassen nedenfor ligger Senter for Nordlige folk, barnehage, bygning for avløpsanlegg og idrettsplass. **I tilknytning til skole/barnehage er det bygd nærmiljøanlegg i form av ballbinge, lekeplasser, akebakke, klatrejungler og sykkeløype (se markering «L» på fig. 3).** Nederst på Fosseneset er området flatt og omkranset av Mandalselva. Dette området brukes under Riddu-Riddu festivalen om sommeren og til skiarrangementer om vinteren.

Grunnforhold

Stort sett hele planområdet ligger på elveavsetninger, men skråningen mellom terrassene består av tykk havavsetning. Ved brua finnes et lite område med fjell i dagen.

Vegetasjon

Vegetasjonen består av dyrka mark/tidligere dyrka mark og spredt løvskog. Sentralt i området ligger et skogholt (furutrær) og langs elvebredden finnes kantvegetasjon av løvtrær.

Atkomstforhold

Fosseneset kan nås fra fylkesveg 332 (vestlig del av dalen). Hovedatkomst til planområdet blir som i dag, dvs. via kommunal veg til senter for Nordlige folk, barnehage og idrettsplass.

Eiendomsforhold

Følgende eiendommer er innenfor planavgrensningen for Fosseneset: 35/4, -20,-21, -27, -29, -30,31,-40 -46,-68, -62,-65,-74,-75,-90,-91,-92,-103,-105,-108,-108,1,-108,2,-113 og -115.

Vegstrekningen 332 (på tvers av dalen)

Vegstrekningen innehar en smal bro, er svingete med bakketopper og har dårlige siktforhold. Vegen benyttes av skolebarn og i planforslaget vurderes løsninger for å bedre trafiksikkerheten. Følgende eiendommer støter mot FV332 på nevnte strekning: 30/1, -6, -11, -12, -49, -78 og -97.

Riddu-Riddu festivalen

For å sikre framtidige muligheter for å arrangere Riddu-riddu festivalen, har Kåfjord kommune kjøpt eiendommen 35/127 (markert med rød linje på fig. 3 på forrige side).

Andre arrangementer

Området nyttes i forbindelse med Mandalen Fiskefestival som arrangeres årlig, til skiarrangementer om vinteren og til fotballkamper om sommeren. Anleggene brukes både av idrettslaget og skolen.

Flomfare

Deler av reguleringsområdet ligger utsatt til, både fra 200-års flom og flomtopp forårsaket av fjellskred (Gamanjuni). Sikringstiltak vil vurderes.

3. OVERORDNEDE FØRINGER

3.1 Nasjonale føringer

Kommunal planlegging må forholde seg til lover, forskrifter, bestemmelser og retningslinjer. Følgende nevnes:

- Plan og bygningsloven er det formelle lovgrunnlaget (av andre lover som legger føringer nevnes folkehelse-, kulturminne- og naturmangfoldloven)
- Statlige retningslinjer for klima og energiplanlegging i kommunene
- Statlige retningslinjer for samordnet bolig-, areal- og transportplanlegging
- Rikspolitiske retningslinjer for å styrke barn og ungdom interesse i planleggingen
- «Veileder for arealplanlegging» og «sametingets veileder» (de mest sentrale)
- Rikspolitiske retningslinje T-1442 Miljøverndepartementet
- Retningslinjer for behandling av støy i arealplanleggingen
- Rundskriv T.2/08 Miljøverndepartementet, om barn og planlegging
- Regjeringens handlingsplan for universell utforming og økt tilgjengelighet 2009-2013
- Retningslinje 2/2011 NVE, Flaum og skredfare i arealplanar, revidert 2014

3.2 Regionale føringer

- Fylkesplanen for Troms 2014 -2020 har følgende målsetting: *Arealforvaltningen skal være forutsigbar og legge til rette for god og bærekraftig nærings- og samfunnsutvikling basert på oppdatert kunnskap og godt planverk i kommunene.*
- Fylkesplanen for Troms 2014 -2020, kapittel 5 - arealpolitiske retningslinjer
- Regional planstrategi 2016-2019 viser til følgende regionale planer:
 - o Regional bibliotekplan (oppstart 2016)
 - o Regional plan for kultur (oppstart 2016)
 - o Regional plan for reindrift (under utarbeidelse)
 - o Regional forvaltningsplan 2016-2021, vannregion Troms (vedtatt 2015)
 - o Regional transportplan 2018-2027 (vedtatt 2014)
 - o Regional plan for landbruk 2014-2025 (vedtatt 2014)
 - o Regional plan for friluftsliv, vilt og innlandsfiske 2016-2027 (vedtatt 2016)
 - o Regional plan for handel og service 2015-2024 (vedtatt 2015)

3.3 Kommunale føringer

- Kommuneplanens samfunnsdel (under arbeid)
- Kommuneplanens arealdel - vedtatt 2017. NB! Arealdelen har videreført eksisterende situasjon og reguleringsplanen vil derfor avvike fra formålene vist i arealdelen.

Gjeldende planer og innspill:

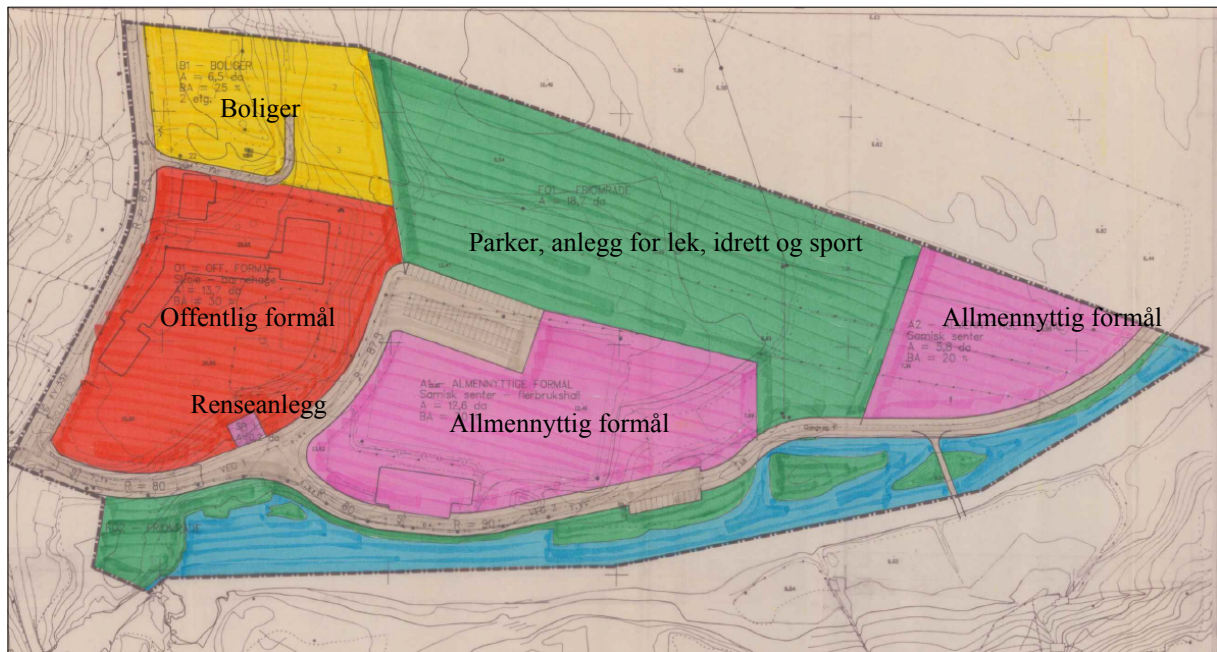


Fig. 4 - Gjeldende reguleringsplan for Fossen, godkjent i 1995

Øvrige føringer:

- Rapport "Verdier i Manddalselva", Direktoratet for Naturforvaltning m.fl.
- Reguleringsplan for Samuelsberg 2014
- Reguleringsplan for Løkvoll/Mannaldalen 2015
- Tiltaksliste fra Kåfjord kommune, skole/barnehage, Senter for nordlige folk, Riddu-Riddu, idrettslaget (MUIL) og motorcrossklubben

Leieavtale



Kåfjord kommune har inngått en avtale om å leie ut eiendommen 35/127 til eier av eiendommen 34/18.

Det leide arealet skal drives som tilleggsgjord og har en varighet på 10 år fra 10.06.15.

4. PLANPROSESSEN

4.1 Organisering og medvirkning

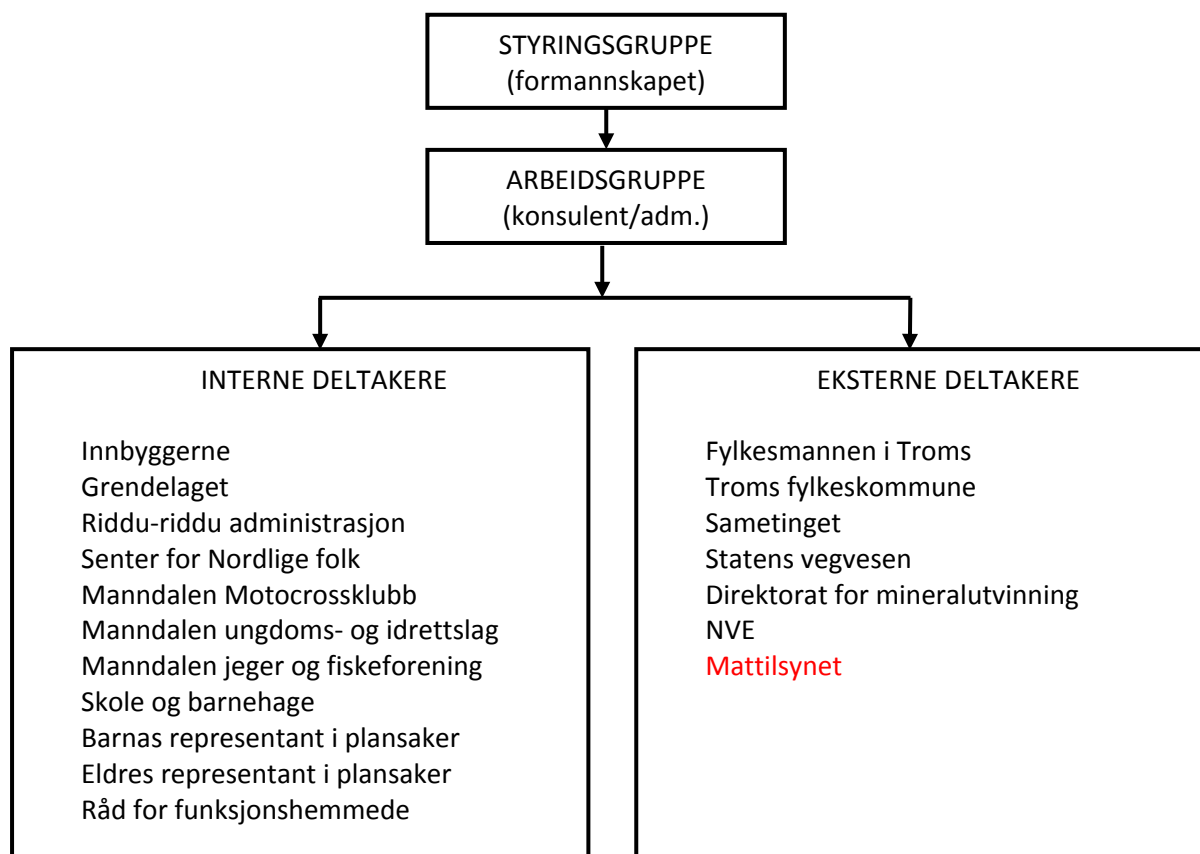


Fig. 6 – Organisering og deltakelse

Det er Kåfjord kommune som er planmyndighet og dermed ansvarlig for behandling av planen. Foruten politisk og administrativt deltakelse illustreres medvirkning i 2 hoveddeler, interne og eksterne deltakere. Med interne deltakere menes beboere/interessenter i kommunen, mens eksterne deltakere omfatter interessenter utenfor Kåfjord kommune.

Medvirkning/rådgivning – politisk/administrativt

Formannskapet er kommunens planutvalg og styringsgruppe for arbeidet. Konsulenten har under arbeidsprosessen hatt regelmessige møter med plan og utviklingsavdelingen. Administrativ deltakelse har variert avhengig av tema som er blitt diskutert.

Medvirkning/rådgivning – innbyggerne

Stedets innbyggere får informasjon og inviteres til å komme med innspill til planarbeidet med bruk av følgende modeller:

- Folkemøter og møter med ulike lag og foreninger
- "Kontordager" i Manndalen

- Informasjon på kommunens hjemmeside

Medvirkning – fylkeskommunale og statlige interessenter

Det ble avholdt møte i Planforum i desember 2015 før fastsetting av planprogrammet. De fleste innspillene fra møtet nedfelte seg i planprogrammet (som danner grunnlaget for utarbeidelsen av reguleringsplanen). Det forventes formelle uttalelser til reguleringsarbeidet fra alle fagmyndigheter som er listet opp under fig. 6 på side 8.

4.2 Framdrift og frister - planprogram

Det ble utarbeidet felles planprogram for Fossenområdet, deler av fylkesveg 332 og Sti langs Mandalselva høsten 2015.

Dato	Beskrivelse	Ansvar
Sept. 2015	Oppstartmelding m/planprogram	Formannskap
Sept. 2015	Planprogrammet legges ut til off. ettersyn (6 uker)	Formannskap
Nov. 2015	Innspillene til planprogram innarbeides	SH/Adm.
Nov. 2015	Fastsetting av planprogram	Formannskap

Fig. 7 – Planprosess planprogram

Planprogrammet med melding om oppstart har vært ute til offentlig ettersyn i perioden 05.09.15 til 19.10.15. Planprogrammet ble annonsert i Framtid i Nord, lagt ut på høring på kommunehuset og i ulike dagligvarebutikker i Kåfjord kommune på vanlig måte.

Videre har planprogrammet vært lagt ut på kommunens hjemmeside. Innen fristens utløp var det kommet 13 merknader til planprogrammet: 5 fra offentlige instanser, 5 fra lag og foreninger og 3 fra private personer.

Innspillene og kommunens vurdering av disse er framstilt i eget vedlegg (se vedlegg 1).

4.3 Framdrift og frister - reguleringsplan

Planarbeidet ble lagt i bero pga. ulike grunneierinteresser og gjenopptatt høsten 2016. Det ble i den anledning tilskrevet orienteringsskriv til berørte parter. Jf. brev til offentlige instanser, lag og foreninger og private, datert 29/9 2016.

Vinter 2017 ble det registrert ustabile fjellmasser lengre oppe i Mandalen (Gamanjuni) som kunne påvirke mulig bebyggelse i Fossen-området.

Det ble nødvendig å avvente sluttbehandling av planen inntil virkninger av mulig fjellskred ble dokumentert. Virkninger av mulig fjellskred ble presentert i møte med NVE i mai 2017. Endelig rapport forelå i 2018.

Videre planprosess er vist med grå skravur i fig. 8 på neste side.

Dato	Beskrivelse	Ansvar
Jan. 2016	Planarbeid – analyse - gjennomgang av temakart/innspill - identifisering av motstridende interesser	Konsulent
Vår 2016	Planforslaget legges i «bero»	Kommunen
Vinter 2017	Møte Statens vegvesen og Troms fylkeskommune	Konsulent
Vår 2017	Div. møter med ulike lokale interesseorganisasjoner	Konsulent
Mai 2017	Møte m/NVE – virkninger av fjellskred Gammenjunni	NVE/kommunen
Okt 2017	Oversendelse av planen for politisk behandling	Konsulent
Februar 2018	Dambruddsanalyse (Rapport 3-2018)	NVE
Mai 2018	Planarbeid – justering av planforslag	Kom/Konsulent
Mai 2018	Ny oversendelse av dokumenter for politisk behandling	konsulent
Sommer 18	Planforslag - offentlig ettersyn (6 uker)	Formannskap
Høst 2018	Planforslag - merknadsbehandling	Formannskap
Høst 2018	Planforslag – sluttbehandling (§12-12)	Kommunestyret

Fig. 8 – Planprosess for reguleringsplan for Fossen m/deler av fylkesveg 332

5. BESKRIVELSE AV PLANFORSLAG

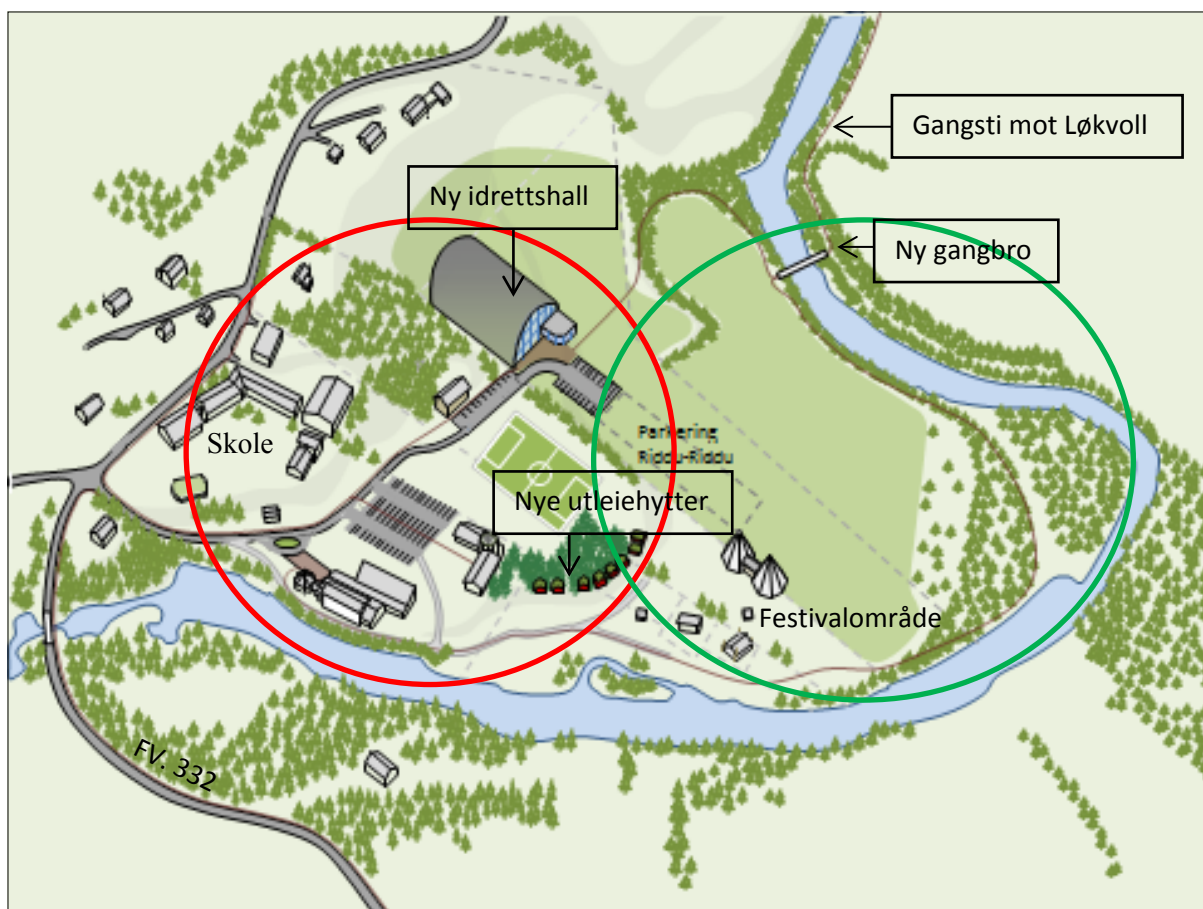


Fig. 9 - Illustrasjon av planforslag

5.1 Planforslagets hovedtrekk

Konsentrert bebyggelse (rød sirkel)

Framtidig bebyggelse dreier seg i første rekke om bygging av ny idrettshall og noen utleiehytter. Bygging av idrettshall er et innspill fra idrettslaget, men det er ikke foretatt en prinsipiell politisk debatt hvor i kommunen en slik hall skal ligge. Dersom man i framtida slutter seg til at en slik hall skal bygges i Manddalen, er lokaliseringen gunstig. Foruten å oppnå rasjonell infrastruktur (ligger nært skole, barnehage og idrettsplass), vil lokaliseringen også være gunstig i forhold til landskap, flom og landbrukshensyn.

Nærmere beskrivelse av bebyggelse og tiltak inngår i «Virkinger av planforslag for miljø og samfunn», pkt. 6.5 fra side 17.

Festivalområde (grønn sirkel)

Hovedtrekkene for Riddu-Riddu festivalen opprettholdes som i dag. Konsertområde med scener, lavvoer, salgsboder og leirplass ligger langs Manddalselva øst for Senter for Nordlige folk. Hovedatkomst og prinsippene for parkering er uendret fra dagens situasjon.

I planforslaget er det regulert noen utleiehytter tilknyttet festivalen og et lagerbygg som kan samlokaliseres med lagerbygg for Manddalen jeger- og fiskeforening. Fosseneset nyttes også av Manddalen Fiskefestival som arrangeres årlig, og skiarrangementer om vinteren.

Fylkesveg 332

Hovedatkomst mot fylkesveg 332 opprettholdes som i dag. Reguleringsplanen omfatter også den delen av fylkesveg 332 som svinger på tvers av dalen og som bindes sammen med fv. 331 i østlig del (sørøst for Fosseneset). I planforslaget er det regulert fortau langs fylkesvegen for nevnte strekning. Kjørebanelen er justert noe for å få plass til fortaus løsning innenfor gjeldende eiendomsgrenser.

Øvrig vegnett og kollektivtrafikk

Et sentralt poeng med planforslaget har vært å gjøre eksisterende situasjon mere trafiksikkert med tydeligere differensiering mellom kjørende og gående og gode gangvegforbindelser til skole, idrettsplass og barnehage.

Foruten fortaus løsninger består øvrig gangvegnett av gang-/sykkelveger og turstier. Eksisterende kjøreveger sør og øst for Senter til Nordlige folk er regulert til gang- og sykkelveger. Det samme er atkomsten til barnehagen og festivalområdet. Gang og sykkelvegene er regulert i 3 m bredde og tillates brukt til varetransport under store arrangementer.

Gang- og sykkelvegen fortsetter som tursti i den nederste delen av Fosseneset i 2 m bredde. I nedre del av Fosseneset er det planlagt en skibro/gangbro over Manddalselva, som bidrar til at turstien kan bindes sammen med tursti øst for elva som fortsetter ned til Løkvoll. Se reguleringsplan for «Tursti langs Manddalselva».

Rutebusser passerer ikke planområdet i dag. Skolebusser har stoppested utenfor Senter for Nordlige folk. Også busser i tilknytning til større arrangementer benytter nevnte område som stoppested. I planforslaget ønskes dagens løsning opprettholdt, men forbedret med at det bygges en fortau langs nevnte vegstrekning. Det er ikke planlagt busslommer, bussene vil parkere langs fortauskant som bygges i passende høyde for av- og påstigning. Se dokumentet «Reguleringsbestemmelser pkt. 3.2.3, bokstav b, side 5.

Jordbruk

Innenfor planavgrensningen er det 3 eiendommer hvor det drives aktivt jordbruk (35/4, -30 og 127). De to nederste eiendommen på Fosseneset er jordbruksområder i bruk. Kåfjord kommune har kjøpt eiendommen 35/127 for å sikre forutsigbarhet for framtidig gjennomføring av Riddu-Riddu festivalen. Fylkesmannen har tidligere godkjent at nevnte eiendom omdisponeres fra jordbruksformål til kulturformål (jf. brev fra fylkesmannen, datert 18.02.15).

Kåfjord kommune har inngått en avtale om å leie ut eiendommen 35/127 til landbruksformål med en varighet på 10 år. Det forutsettes at Riddu-Riddu festivalen arrangeres etter innhøstning. Eiendommen 35/4 og 35/30 er regulert til jordbruksområde.

6. VIRKNINGER AV PLANFORSLAGET

6.1 Konsekvensutredning - metode

Reguleringsplanen omfattes av forskrift om konsekvensutredninger. Det vil si at nye områder avsatt til utbyggingsformål skal konsekvens utredes. Det skal gjøres rede for hvilke miljø- og samfunnsverdier som finnes i de aktuelle områdene, virkninger av foreslåtte tiltak og tiltak for å avbøte eventuelle negative virkninger av utbyggingsforslagene.

For å få frem virkningene av planen, må de måles eller beskrives ut fra en referanse. Dagens situasjon er en slik referanse og benevnes som 0 – alternativet. I konsekvensutredningen gjøres en sammenligning av forventet tilstand etter tiltaket, mot forventet tilstand uten tiltak. To parameterer – tiltakets omfang og verdien på tema som berøres – påvirker grad av konsekvens.

Vurdering av omfang

Vurdering av omfang er et uttrykk for tiltakets påvirkning på den enkelte delområde. Omfanget vurderes etter en skala fra stort negativt til stort positivt.

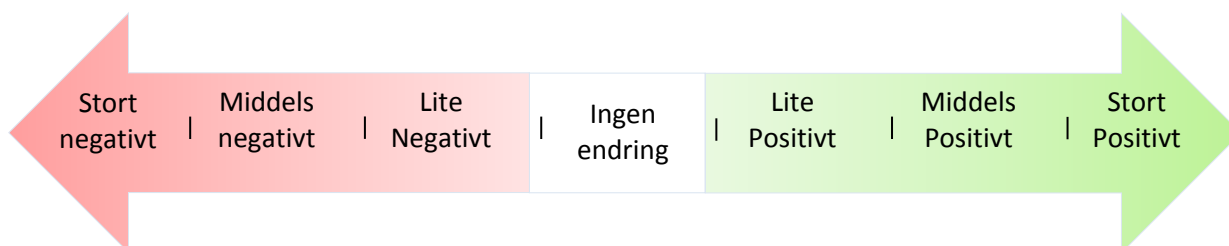


Fig. 10 – Skala for vurdering av omfang (Håndbok V712, Statens vegvesen)

Vurdering av verdi

På bakgrunn av tilgjengelig data gjøres en vurdering av en lokalitet eller område. Verdien på området angis på en skala inndelt i liten – middels – og stor verdi.



Fig. 11 – Skala for verdi for utredningsområdet

Konsekvens

Med konsekvens menes de fordeler og ulemper et tiltak vil medføre i forhold til 0-alternativet. Konsekvensen for hvert delområde framkommer med å sammenholde verdigraderingen med omfangsverdien. Stort positivt er markert med «+++», middels positivt med «++» og liten positivt med «+». Negativt er markert med «-» på tilsvarende måte.

6.2 Relevante utredninger

Definering av utredningsbehov har grunnlag i analyse av dagens situasjon og innkomne uttalelser til oppstartmelding med planprogram.

Utredninger	Vurdering	Tilgjengelig kunnskap
<i>Natur og miljø</i>		
Landskap	Vurdering av spesielle landskapsverdier i forhold til utbygging.	Landskapsanalyse (2012)
Kulturminner/ kulturmiljø	Vurdering om utbyggingstiltaket påvirker kultur-minner og/eller kulturmiljøer.	Naturbasen, kulturminnesøk, askeladden.
Naturvern	Vurdering om utbyggingen kommer i konflikt med områder som er vernet.	Rikspolitiske retningslinjer for verna vassdrag, naturbase.
Naturmangfold	Vurdering om utbyggingsforslaget/tiltaket får konsekvenser for naturmiljøet.	Naturbasen, artsdatabank, NINA-rapporter mm.
Jordvern	Vurdering om utbyggingstiltaket bidrar til hinder for landbruket.	www.skogoglandskap.no og lokal kunnskap.
<i>Samfunn</i>		
Infrastruktur og trafikk	Vurdering om utbyggingstiltaket får konsekvenser for trafiksikkerheten.	Nasjonale normkrav og retningslinjer Håndbok 100.
Nærmiljøanlegg og friluftsliv	Vurdering av hvilke konsekvenser utbygging har for friluftsliv/rekreasjon.	Kartlegge friluftsområder og drøfting med fagpersonell.
Samiske interesser	Vurdere om tiltaket for konsekvenser for samiske interesser.	Lokal kunnskap
Folkehelse	Vurdering om utbygging påvirker folkehelsen positivt eller negativt.	Kartlegging av friluftsbuk og drøfting med fagpersonell.
Universell utforming	Vurdering av muligheter for universell tilrettelegging.	Plan og bygningsloven § 10. Byggeteknisk forskrift.
Barn og unge	Vurdering om tiltaket kommer i konflikt med viktige områder for barn og unge.	Rikspolitiske retningslinjer (RPR), direkte medvirkning.

Fig. 12 – Relevante temaer

6.3 Risiko- og sårbarhetsanalyser - metode

Alle planer der det legges til rette for utbygging skal vurderes med hensyn til risiko og sårbarhet (plan- og bygningslovens § 4-3).

Risikomatrise (funksjon av sannsynlighet/konsekvenser)

Konsekvens \ Sannsynlighet	1. Svært liten	2. Liten	3. Middels	4. Stor	5. Meget stor
5. Svært sannsynlig					
4. Meget sannsynlig					
3. Sannsynlig					
2. Moderat sannsynlig					
1. Lite sannsynlig					

Fig. 14 – Risikomatrise

- Rødt felt indikerer uakseptabel risiko – ikke bygging eller krav til risikodempende tiltak
- Gult felt indikerer akseptabel risiko - men risikodempende tiltak må vurderes
- Grønt felt indikerer akseptabel risiko – risikodempende tiltak ikke nødvendig

Sannsynlighetskategori	Frekvens
1. Lite sannsynlig	Sjeldnere enn en hendelse pr. 1000 år
2. Moderat sannsynlig	I gjennomsnitt en hendelse pr. 100 – 1000 år
3. Sannsynlig	I gjennomsnitt en hendelse pr. 10 – 100 år
4. Meget sannsynlig	I gjennomsnitt en hendelse pr. 1 – 10 år
5. Svært sannsynlig	Oftere enn 1 hendelse pr. år

Fig. 15 – Sannsynlighetskategorier

Konsekvenskategori	Beskrivelse
1. Svært liten	Ingen person – eller miljøskader. Materielle skader mindre enn kr. 100.000. Ingen skade på eller tap av samfunnsverdier.
2. Liten	Personskade - lokale miljøskader. Materielle skader mellom kr. 100.000 – 1 million. Ubetydelig skade på samfunnsverdier.
3. Middels	Alvorlig personskade – Regional miljøskade (restitusjonstid 1 år). Materielle skader mellom 1-10 mill. Kortvarig skade/tap av samfunnsverdier.
4. Stor	Dødelig skade, en person – Regional miljøskade (restitusjonstid 10 år). Materielle skader mellom 10-100 mill. Skade på/tap av samfunnsverdier med noe varighet.
5. Meget stor	Dødelig skade, flere personer – Irreversibel miljøskade. Materielle skader større enn 100 mill. Varig skade på eller tap av samfunnsverdier.

Fig. 16 – Konsekvenskategorier

6.4 Vurdering av relevante farer

Faretype	Vurdering	Tilgjengelig kunnskap
Naturbaserte farer		
Snøskred	Tiltaket vil ikke være utsatt for snøskred.	NGIs aktsomhetskart
Fjellskred	Tiltaket kan påvirkes av oppskyllingshøyde ved dambrudd skapt av skred. Temaet vurderes.	Beregnet oppskyllingshøyde NGI-rapport (20182017).
Flomfare og erosjon	Flom er definert som flom i vassdrag. Temaet vurderes.	Veileder - Flom og skredfare i arealplaner
Grunnforhold	Vurdering om byggegrunnen er problematisk. Temaet vurderes.	Løsmassekart og utførte grunnundersøkelser
Havnivåstigning/stormflo	Tiltaket vil ikke bli berørt av havnivåstigning/stormflo.	"Estimater av havnivåstigning i norske kystkommuner".
Ekstremnedbør	Fare knyttet til ekstremnedbør er definert som utfordringer ved overvannshåndtering. Må tas hensyn til i detaljplanlegging.	Korttidsnedbør og ekstremnedbør (Norsk klimasenter)
Sterk vind	Tiltaket er ikke spesielt utsatt for sterk vind.	Norsk klimaservicesenter
Radon	Tas hensyn til ved detaljplanlegging	Stråleverninfo 14:2012 Statens strålevern
Isgang	Vurdert som ikke relevant.	Klimaprofil Troms. Lokal kunnskap
Skog-/ lyngbrann	Vurdert som ikke risikofylt.	Lokal kunnskap
Virksomhetsbaserte farer		
Brann/ eksplosjon	Tiltakene vil ikke medføre økt brann- og eksplosjonsfare.	Brann og eksplosjon (Arbeidstilsynet)
Støy	Tiltak kan medføre uakseptabel støy for omgivelsene. Temaet vurderes.	Retningslinjer for støy i arealplanlegging
Forurensning	Avfallshåndtering behandles i henhold til gjeldende forskrifter.	Forurensning. Regjeringen.no
Ulykker transport	(Jernbane, fly, skipshavari, trafikkulykker) Vurdert som ikke relevant.	Havne og farvannsloven, vegloven
Transport av farlig gods	Planforslaget medfører ikke til økt transport av farlig gods. Vurdert som ikke relevant	Direktiv 2008/68/EF – Innlandstransport av farlig gods
Elektro-magnetisk felt	Byggegrense mot trafokiosker og kraftlinje 22kW. Ellers er elektromagnetisk vurdert som ikke relevant.	
Dambrudd	Vurdert som ikke relevant - vurdert under «fjellskred»	"Forskrift om sikkerhet ved vassdragsanlegg" 2010.
Terror/sabotasje	Vurdert som ikke relevant	
Sårbare objekter	Vurdert som ikke relevant	

Fig. 17 – Relevante og ikke-relevante farer

6.5 Planforslagets virkninger på miljø og samfunn

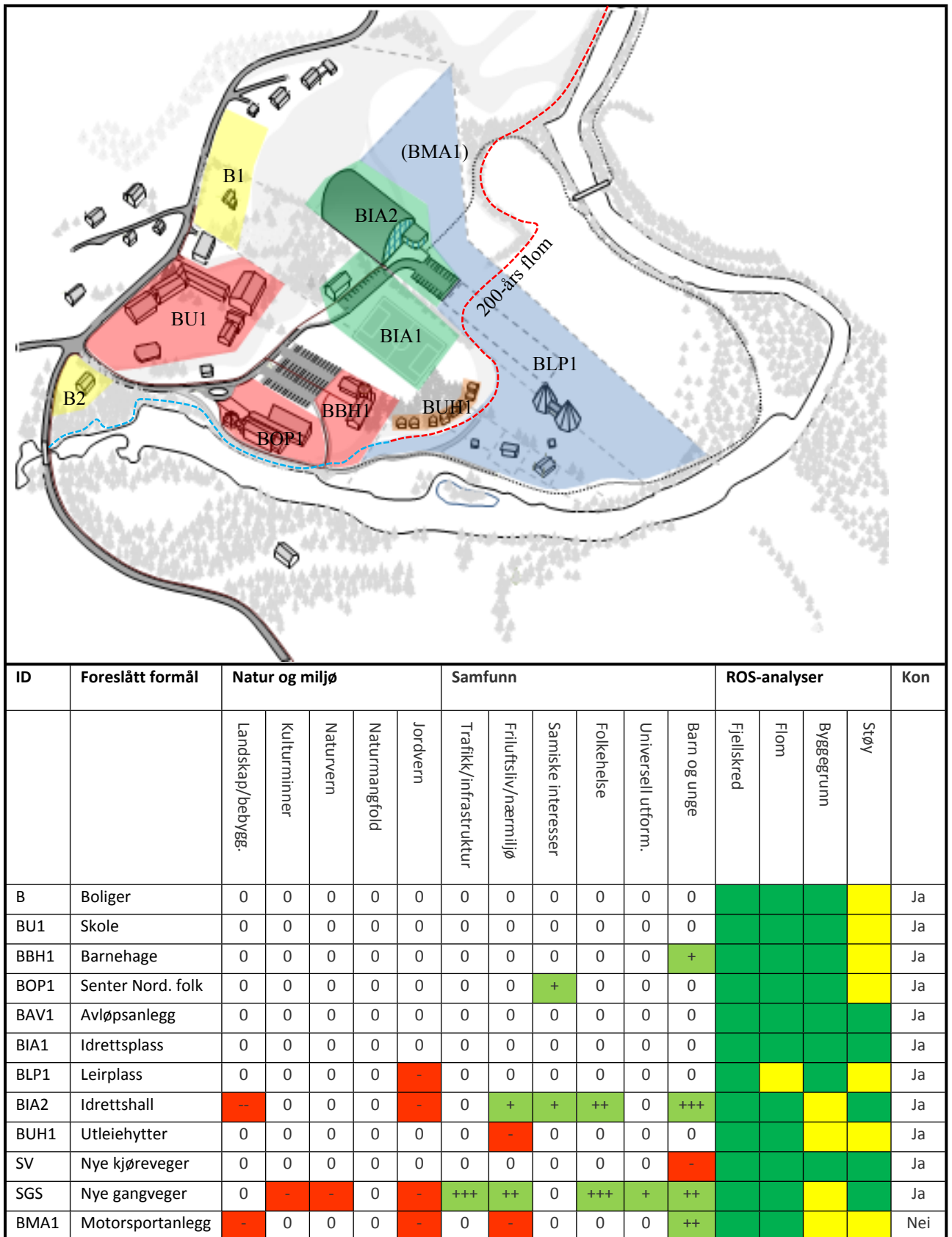


Fig. 18 – Konsekvensvurdering og ROS-analyse (se fargekoding side 15 og 17)

Framtidig arealbruk i planområdet vil i stor grad bli opprettholdt. Dette skyldes delvis at arealene som kan bebygges langt på veg er utnyttet, delvis at utearealene mellom bygningene er preget av stor aktivitet som ønskes opprettholdt og videreutviklet (se fig. 19 – «Dagens situasjon», side 23). Områdene benyttes både av idrettslag, skole, barnehage og ved større arrangementer.

Eksisterende bebyggelse benevnes som «0-alternativet», dvs. at formålene boliger, skole og bygning for avløpsanlegg ikke gir konsekvenser for miljø og samfunn.

6.5.1 Boliger (B)

Boligene opprettholdes som i dag og betegnes dermed som 0- alternativet, dvs. ingen konsekvens i forhold til andre samfunnsinteresser

ROS-analyse: Ingen risiko i forhold til samfunnssikkerhet.

6.5.2 Skole (BU1)

Det foreligger ikke utvidelsesbehov for eksisterende barne- og ungdomsskole. Skolen understreker imidlertid at naturomgivelsene til skolen har stor verdi. Dette omfatter både lekemulighetene og det naturlige mangfoldet/kulturlandskapet som kan brukes i undervisningen. Barne og ungdomsskole opprettholdes som i dag og betegnes dermed som 0- alternativet, dvs. ingen konsekvens i forhold til andre samfunnsinteresser.

ROS-analyse: Ingen risiko i forhold til samfunnssikkerhet.

6.5.3 Barnehage (BBH1)

I planområdet ligger 2 barnehager (norsk og samisk). Det har tidligere vært drøftet en sammenslåing av disse og den samiske barnehagen er planlagt med muligheter til utvidelse i vestlig retning. I likhet med senter for Nordlige folk, ligger bygget innenfor flomsone for dambrudd, forårsaket av fjellskred.

Konsekvensvurdering: Utvidelse av barnehagen gir «liten positiv» konsekvens for barn og unge. Ingen konsekvens for de øvrige temaene som er listet opp i fig. 18.

ROS-analyse: Ingen risiko i forhold til samfunnssikkerhet.

6.5.4 Senter for Nordlige folk (BOP1)

Senter for Nordlige folk er eksisterende bygning og ligger like utenfor beregnet flomsone for 200-års flom. De ønsker en forskjøvning av ankomstpartiet, at vegen mellom elva og bygningen bare tillates for fotgjengere og at det gis utvidelsesmuligheter mot nordvest.

Konsekvensvurdering: Utvidelse av Senter for Nordlige folk gir «liten positiv» konsekvens for samiske interesser. Ingen konsekvens for de øvrige temaene som er listet opp i fig. 18.

ROS-analyse: Ingen risiko i forhold til samfunnssikkerhet.

6.5.5 Avløpsanlegg (BAV1)

Bygning for avløpsanlegg eksisterer i dag og opprettholdes uten endringer. Betegnes som 0-alternativet, dvs. ingen konsekvens i forhold til andre samfunnsinteresser.

ROS-analyse: Ingen risiko i forhold til samfunnssikkerhet.

6.5.6 Idrettsplass (BIA1)

Idrettsplassen er en kunstgressbane og opprettholdes som i dag. Betegnes som 0-alternativet, dvs. ingen konsekvens i forhold til andre samfunnsinteresser.

ROS-analyse: Ingen risiko i forhold til samfunnssikkerhet.

6.5.7 Leirplass (BLP1)

Leirplassen for Riddu-riddu festivalen eksisterer i dag. Fylkesmannen i Troms har i brev datert 18.02.15, godkjent at eiendommen 35/127 omdisponeres fra landbruks- til kulturformål.

Konsekvensvurdering: Betegnes i utgangspunktet som 0- alternativet, men leirplassens nærhet kan likevel gi «liten negativ» konsekvens for jordbruket. ingen konsekvens i forhold til andre samfunnsinteresser.

ROS-analyse-flom:

Leirplassen vil ligge innenfor flomsonen fra Manddalselva. Bygningene i området vil benyttes i korte perioder av året og falle inn under sikkerhetsklasse 1, dvs. at sikringstiltak ikke er nødvendig. Sikringstiltak for å unngå skader på bygninger kan likevel vurderes.

Avbøtende tiltak: En liten heving av planlagt gangsti langs elva vil gjøre arrangementer mulig å gjennomføre ved «mindre» flommer.

Ingen risiko i forhold til andre forhold tilknyttet samfunnssikkerhet.

6.5.8 Kjøreveger

Eksisterende kjøreveger opprettholdes stort sett som i dag, men deler av disse er i det nye planforslaget foreslått som gang- og sykkelveger (sør og øst for Senter for Nordlige folk). Lengden på antall meter kjøreveg blir dermed kortere, men med noe mere kjøretrafikk pga. nye tiltak som idrettshall og hytter. Veg til idrettshallen vil kunne generere noe mere kjøretrafikk enn i dag og vil være en liten negativ konsekvens for skolen.

Avbøtende tiltak: I planforslaget er traséen til idrettsanlegget endret med en kurve mot øst, for å gjøre avstanden til akebakken ved skolen større. I planforslaget er kjøreveg bare vist inntil dagens idrettsanlegg. Dersom ny idrettshall realiseres må både kjøreveg, parkeringsplasser og gangveger vurderes nærmere for hele idrettsanlegget i samarbeid med skole og barnehage.

Se dokumentet «reguleringsbestemmelser», pkt. 3.1.8b og c, side 4.

ROS-analyse: Mesteparten av kjørevegene blir liggende som i dag. Det er likevel hensiktsmessig å vurdere grunnforholdene ved nye tiltak og utbedringer.

6.5.9 Gang/sykkelveger og stier

Gangsti fra Senter til Nordlige folk følger elvebredden og knyttes til tursti på motsatt side av elva med gangbro/skibro. På motsatt side av Manddalselva fortsetter stien til Løkvoll (se egen reguleringsplan - Tursti langs Manddalselva).

Negative konsekvenser

Naturvern. Det er planlagt gangbro/skibro over Manddalselva som er et vernet vassdrag. Manddalselva er imidlertid sterkt påvirket av tidligere inngrep (elveforebygginger).

Konsekvens: Liten negativ.

Kulturminner. Bygging av skibro/gangbro over Manddalselva blir liggende oppå en liten del av tidligere elveforbygning som er registrert som kulturminne. *Konsekvens: Liten negativ*

Jordvern. Gangstien vil berøre dyrka ved planlagt gangbro/skibro og langs elvebredden mot Manddalselva. Selv om bredden på stien er smal (2 m) vil noe dyrka mark berøres.

Konsekvens: Liten negativ

Positive konsekvenser

Barn og unge. Gangstien vil i deler av året fungere som trafikksikker skoleveg mellom Løkvoll og Fossen. *Konsekvens: Middels positiv*

Folkehelse. Gangstien vil bindes sammen med «kyststien» (som går langs strandlinja på Løkvoll) og vil bli meget tilgjengelig og bidra til aktivitet for beboerne og turister.

Konsekvens: Stor positiv

Universell utforming. Mesteparten av gangvegnettet og stiene vil bli universelt utformet. Et lite parti midt mellom Fossen og Løkvoll vil ikke gis en universell utforming på grunn av bratt terreng. *Konsekvens: Liten positiv.*

Tilgjengelighet til friluftsområder. Stien vil bidra til større tilgjengelighet til naturområdene langs elva mellom Fossen og Løkvoll. *Konsekvens: Middels positiv*

Trafikksikkerhet.

Et sentralt poeng med planforslaget har vært å gjøre trafikksituasjonen mer trafikksikkert med tydeligere differensiering mellom kjørende og gående og gode gangvegforbindelser til skole, idrettsplass, barnehage og naturområder. Trafikksituasjonen i området vil bli klart forbedret. *Konsekvens: Stor positiv.*

Samlet sett vurderes de positive konsekvensene å være større enn de negative konsekvensene. Det tilrås at gangveger/stier bygges slik som planen viser.

På de neste sidene gis en grundigere konsekvensvurdering av utbyggingsområdene for de nye tiltakene: idrettshall, utleiehytter og motocrossbane.

6.5.10 Konsekvensutredning og ROS-analyse av idrettshall (BIA2)

Gnr/Bnr (grunneier)	35/108, 35/127
Dagens arealbruk	Dyrka mark – omdisponert til kulturformål
Gjeldende planer	Ingen reguleringsplaner (tilstøtende reguleringsplan i sør)



Fig. 19 – Dagens situasjon

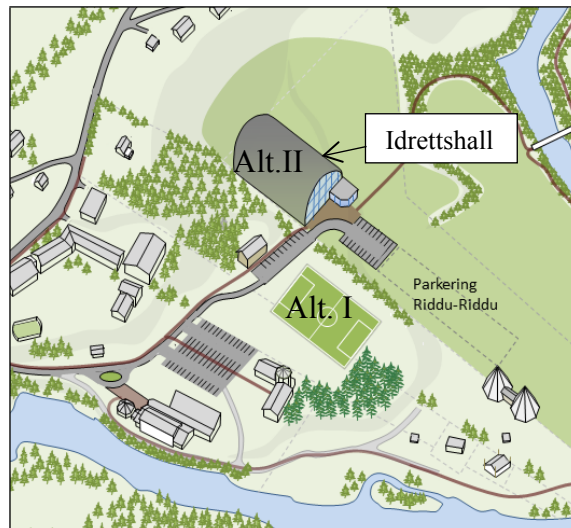


Fig. 20 - Endring etter nytt planforslag

KONSEKVENSVURDERING

Mann dalen Ungdoms Idrettslag (MUIL) ønsker å bygge idrettshall i området. Hallen skal bygges i en størrelse på rundt 60 x 40 m. I planarbeidet er det vurdert 2 alternativer: Bygging over eksisterende kunstgressbane (alt. I) og på jorden nordøst for skolen (alt. II). Alternativ II tilrås, først og fremst pga. bedre landskapstilpasning.

Områdene for idrettshallen grenser til godkjent reguleringsplan for Fossen (1995). Tilstøtende areal i denne planen er vist som parker, anlegg for lek idrett og sport. I kommuneplanens arealdel er området vist som LNF-område.

Fylkesmannen i Troms har i brev datert 18.02.15 godkjent at eiendommen 35/127 omdisponeres fra landbruks- til kulturformål (først og fremst på grunn av Riddu-Riddu festivalen).

Natur og miljø

Landskap og bebyggelse

--

Idrettshaller er vanligvis meget iøynefallende og dominerende bygninger. Selve bygningen vil bli liggende på tidligere dyrka mark inne i en amfilignende terrengformasjon.

Ut i fra landskaphensyn vil lokaliseringen vil være klart bedre enn alternativ I (eksisterende kunstgressbane). Dette gjelder særlig i forhold til Senter for Nordlige folk og barnehagen som begge har særegne arkitektoniske utforminger.

Omfang: Stor negativt

Verdi: Middels

Konsekvens: Middels negativ





Kulturminner	0	Det er ikke registrert kjente kulturminner i det aktuelle utbyggingsområdet. <i>Ingen konsekvens.</i>
Naturvern	0	Tiltaket berøres ikke av verneplaner. <i>Ingen konsekvens.</i>
Naturmangfold	0	<p>§ 8 og § 9: Kunnskapsgrunnlaget vurderes som tilstrekkelig (§ 8) og «Føre var prinsippet» anvendes dermed ikke (§ 9).</p> <p>§10 Økosystemtilnærming og samlet belastning: Utbyggingen vil ikke medføre noe negativ konsekvens for økosystemene.</p> <p>§11 Kostnadene bæres av tiltakshaver: Omsøkte tiltak synes ikke å medføre skade på naturmangfoldet, derfor er prinsippet mindre aktuelt. Eventuelle kostnader for å begrense skade på naturmangfoldet er utbyggers ansvar.</p> <p>§12 Miljøforsvarlige teknikker og driftsmetoder: Idrettshallen er tilknyttet eksisterende infrastruktur og bebyggelse. Tiltaket gir et samfunnsmessig godt resultat i forhold til å begrense miljøbelastningen.</p> <p><i>Ubetydelig konsekvens</i></p>
Jordvern	-	<p>Kåfjord kommune har kjøpt det aktuelle området for å sikre forutsigbarhet for framtidig gjennomføring av Riddu-Riddu festivalen. Fylkesmannen i Troms har godkjent at nevnte areal omdisponeres fra jordbruksformål til kulturformål.</p> <p>Da Riddu-Riddu festivalen arrangeres etter innhøsting, har Kåfjord kommune inngått en avtale om å leie ut eiendommen til landbruksformål. Leieavtalen har en varighet på 10 år. Dette innebærer at etablering av idrettshall ikke tilrås før avtalen er utgått (2025), eventuelt at det skrives en ny avtale med grunneier.</p> <p>Bygging av idrettshall vil medføre at deler av parkeringsplasser som i dag benyttes av Riddu-Riddu, må lokaliseres lenger mot øst på samme eiendom (se fig. 20, side 21).</p> <p><i>Omfang: Middels negativt</i> <i>Verdi: Liten (avsatt til kulturformål)</i> <i>Konsekvens: Lite negativ</i></p>
Samfunn		
Trafikk og infrastruktur	-	Bygging av idrettshall vil generere mere trafikk av både kjørende og

		<p>gående i området. Når ny idrettshall aktualiseres er det hensiktsmessig å se samlet på kjøre- og gangtrafikk for hele idrettsanlegget. Se dokumentet «Reguleringsbestemmelser», pkt. 3.1.8, bokstav b og c, side 4.</p> <p><i>Omfang: Lite negativt</i> <i>Verdi: Middels</i> <i>Konsekvens: Liten negativ</i></p>
Friluftsliv og nærmiljøanlegg	+	<p>Det aktuelle utbyggingsområdet berører i liten grad områder for friluftsliv, da friluftsområdene i særlig grad er knyttet mot Manddalselva. Idrettshallen vil ligge i tilstøtende område og supplere eksisterende nærmiljøanlegg (akebakke, klatrejungel, BMX-løype mm (se fig. 19, side 21).</p> <p><i>Omfang: Lite positivt</i> <i>Verdi: Liten</i> <i>Konsekvens: Liten positivt</i></p>
Samiske interesser	+	<p>Samiske interesser vil ikke bli direkte berørt av utbyggingen, men etablering av idrettshall vil sannsynligvis bli benyttet i forbindelse med Riddu-riddu festivalen og dermed indirekte være positiv.</p> <p><i>Omfang: Lite positivt</i> <i>Verdi: Liten</i> <i>Konsekvens: Liten positivt</i></p>
Folkehelse	++	<p>Idrettshallen vil bidra til fysisk aktivitet og være en sosial arena for befolkningen.</p> <p><i>Omfang: Middels positivt</i> <i>Verdi: Liten</i> <i>Konsekvens: Middels positivt</i></p>
Universell utforming	0	<p>Området er flatt med god tilgjengelighet. Idrettshallen m/atkomst vil bli utformet med krav til universell utforming.</p> <p>Se dokumentet «Reguleringsbestemmelser», pkt. 2.3, side 3.</p> <p><i>Ingen konsekvens.</i></p>
Barn og unge	+++	<p>Idrettshallen vil bidra til stor aktivitet for barn og unge.</p> <p><i>Omfang: Stort positivt</i> <i>Verdi: Liten</i> <i>Konsekvens: Stort positivt</i></p>

SAMFUNNSSIKKERHET (Risiko- og sårbarhetsvurdering)

Vurderingene er gjort i henhold til fig. 14, side 15:

- Grønt felt indikerer akseptabel risiko – risikodempende tiltak ikke nødvendig
- Gult felt indikerer akseptabel risiko - men risikodempende tiltak må vurderes
- Rødt felt indikerer uakseptabel risiko – ikke bygging eller krav til risikodempende tiltak

Hendelse	Risiko-klasse	Vurdering
Fjellskred		«Dambruddsanalyse» (Rapport nr. 3-2018) konkluderer med at sannsynligheten for dambrudd er så lav at det ikke settes restriksjoner for arealbruken i planområdet. Akseptabel risiko.
Flomfare og erosjon		Faregrense for 200-års flom er inntegnet på plankartet. Idrettshallen vil ligge utenfor flomsonen. Akseptabel risiko
Grunnforhold		I følge NGUs løsmassekart ligger stort sett hele planområdet på elveavsetninger, men skråningen ovenfor det aktuelle utbyggingsområde består av tykk havavsetning. Kunnskapsgrunnlaget er imidlertid ikke godt nok og det må foretas en geoteknisk vurdering før planforslaget kan godkjennes. <i>Risikodempende tiltak vurderes.</i> Se dokumentet «reguleringsbestemmelser», pkt. 2.2, side 3.
Støy		Dersom motocrossbane aktualiseres vil den ligge kloss inntil idrettshallen og forårsake støy (rød sone). I tilfelle må risikodempende tiltak vurderes.

Oppsummering	Etablering av idrettshallen har først og fremst negative konsekvenser for landskapet. Idrettshallen vil være positiv for barn/unge/folkehelse. Idrettshallen vil også være viktig ved store arrangementer. Området tilirås utbygd, men byggegrunn må vurderes før utbygging.
--------------	--

6.5.11 Konsekvensutredning av utleiehytter (HUB1)

Gnr/Bnr	35/100, -108 og -113
Dagens arealbruk	Skogholt med parkmessig betydning
Gjeldende planer	Reguleringsplan for Fossen 1995 (allmennyttig formål).



Fig. 21 – Dagens situasjon



Fig. 22 - Endring etter nytt planforslag

KONSEKVENSVURDERING

Det er kommet innspill om lokalisering av noen utleiehytter i forbindelse med Riddu-Riddu festivalen (primært til artister/kunstnere). I planforslaget er hyttene vist i tilknytning til dagens konsertområde og lokalisert på en liten skrent i østlig del av en furuskogholt, omtrent midt i planområdet.

I gjeldende reguleringsplan for Fossen, godkjent i 1995, er det aktuelle området vist som allmennyttig formål og område for lek, idrett og sport. Området er vist som LNFR-område i kommuneplanens arealdel.

Tiltaket tilrås, men utbyggingen må skje så skånsomt som mulig i forhold til eksisterende vegetasjon.

Natur og miljø

Landskap og bebyggelse	0	Bygningene vil bli liggende oppå en skrent med furuskogholt i bakkant. Hyttene vil tilpasses landskapet på en god måte. Skogholtet er et viktig landskapselement, men blir i liten grad berørt da bygningene blir liggende i utkanten av skogholtet (det må ikke felles flere trær enn nødvendig for å oppføre bygningene). <i>Konsekvens: Ubetydelig</i>
Kulturminner	0	Det er ikke registrert kjente kulturminner i det aktuelle området. <i>Ingen konsekvens.</i>
Naturvern	0	Ingen av tiltakene berøres av verneplaner. <i>Ingen konsekvens.</i>

Naturmangfold	0	<p>§ 8 og § 9: Kunnskapsgrunnlaget vurderes som tilstrekkelig (§ 8) og «Føre var prinsippet» anvendes dermed ikke (§ 9).</p> <p>§10 Økosystemtilnærming og samlet belastning: Utbyggingen vil hverken enkeltvis eller samlet medføre noe negativ konsekvens for økosystemene.</p> <p>§11 Kostnadene bæres av tiltakshaver: Omsøkte tiltak synes ikke å medføre skade på naturmangfoldet, derfor er prinsippet mindre aktuelt. Eventuelle kostnader for å begrense skade på naturmangfoldet er utbyggers ansvar.</p> <p>§12 Miljøforsvarlige teknikker og driftsmetoder: Idrettshallen er tilknyttet eksisterende infrastruktur og bebyggelse. Tiltaket gir et samfunnsmessig godt resultat i forhold til å begrense miljøbelastningen.</p> <p><i>Konsekvens: Ubetydelig</i></p>
Jordvern	0	Området består av et furuskogholt som først og fremst har parkmessig betydning. <i>Ingen konsekvens</i>
Samfunn		
Trafikk og infrastruktur	0	Det forventes ikke at hyttene vil generere mere trafikk i forbindelse med festivalen. Det er sannsynlig at hyttene kan leies ut utenom festival-arrangementet, men antallet er beskjeden og vil i liten grad påvirke trafikksituasjonen i området. <i>Ingen konsekvens</i>
Friluftsliv og nærmiljøanlegg	-	Det aktuelle utbyggingsområdet berører skogholtet som nyttes til klatring/lek for skole og barnehage. Det forutsettes at oppføringene av hyttene ikke fører til vesentlig forringelse av lekemulighetene som er tilrettelagt i skogholtet. <i>Omfang: Lite negativt</i> <i>Verdi: Middels</i> <i>Konsekvens: Liten negativ</i>
Samiske interesser	+	Samiske interesser vil ikke bli direkte berørt av utbyggingen, men etablering av hyttene vil bli benyttet i forbindelse med Riddu-riddu festivalen og dermed indirekte være positiv. <i>Omfang: Liten positivt</i> <i>Verdi: Ubetydelig</i> <i>Konsekvens: Liten positivt</i>
Folkehelse	0	Oppføring av hyttene vil ikke ha betydning for folkehelse. <i>Ingen konsekvens.</i>
Universell utforming	0	Området er flatt med god tilgjengelighet. Hyttene m/atkomst vil bli utformet med krav til universell utforming. Se dokumentet «Reguleringsbestemmelser», pkt. 2.3, side 3. <i>Ingen konsekvens.</i>

Barn og unge	-	<p>Hyttene vil bli nært lekeanleggene, men neppe bidra til vesentlig forringelse av aktiviteter.</p> <p><i>Omfang: liten negativt</i></p> <p><i>Verdi: Middels</i></p> <p><i>Konsekvens: Liten negativ</i></p>
--------------	---	--

SAMFUNNSSIKKERHET (Risiko- og sårbarhetsvurdering)

Vurderingene er gjort i henhold til fig. 14, side 15:

- Grønt felt indikerer akseptabel risiko – risikodempende tiltak ikke nødvendig
- Gult felt indikerer akseptabel risiko - men risikodempende tiltak må vurderes
- Rødt felt indikerer uakseptabel risiko – ikke bygging eller krav til risikodempende tiltak

Hendelse	Risiko-klasse	Vurdering
Fjellskred		«Dambruddsanalyse» (Rapport nr. 3-2018) konkluderer med at sannsynligheten for dambrudd er så lav at det ikke settes restriksjoner for arealbruken i planområdet. Akseptabel risiko.
Flomfare og erosjon		Faregrense for 200-års flom er inntegnet på plankartet. Idrettshallen vil ligge utenfor flomsonen. Akseptabel risiko
Grunnforhold		I følge NGUs løsmassekart ligger stort sett hele planområdet på elveavsetninger. Kunnskapsgrunnlaget er imidlertid ikke godt nok og det må foretas en geoteknisk vurdering før planforslaget kan godkjennes. Vurdering i henhold til fig. 13, side 19: <i>Risikodempende tiltak vurderes.</i> Se dokumentet reguleringsbestemmelse pkt. 2.2, side 3.
Støy		Dersom motocrossbane aktualiseres vil den ligge i gul sone ca. 200 m fra hyttene. I tilfelle må risikodempende tiltak vurderes.

Oppsummering	<p>Oppføring av utleiehytter vil ha positiv konsekvens for Riddu-Riddu festivalen. Skogholtet benyttes til lekeaktiviteter i dag og utbyggingen kan dermed medføre noe negativ konsekvens for barn og unge. Utbyggingen tilrås, men hyttene må oppføres i skogholtets kantsone (østlige del) og ikke føre til at områdets lekemuligheter forringes vesentlig.</p>
---------------------	--

6.5.12 Konsekvensutredning og ROS-analyse av motocrossbane (BMA1)

Gnr/Bnr (grunneier)	35/127
Dagens arealbruk	Dyrka mark – omdisponert til kulturformål
Gjeldende planer	Ingen reguleringsplaner (tilstøtende reguleringsplan i sør)



Fig. 23 - Dagens situasjon



Fig. 24 - Endring etter nytt planforslag

KONSEKVENSVURDERING

Mandalen Motor Crossklubb ønsker å bygge en treningsbane på Fosseneset. Under utarbeidelse av planprogrammet framkom merknader mot lokaliseringen fra Troms fylkeskommune, fylkesmannen, Idrettslaget, Riddu-Riddu og 2 private grunneiere. Merknadene var i hovedsak knyttet til støyproblematikk.

Forslag til motocrossbanen ligger i samme området som foreslått idrettshall, men noe lenger mot nord. I kommuneplanens arealdel er området vist som LNFR-område.

Natur og miljø

Landskap og bebyggelse	--	Motocrossbanen vil bli liggende på tidligere dyrka mark inne i en amfilignende terrengformasjon. Selve baneanlegget vil være en løype med sand/jord og landskapspåvirkningen vil avgrens til å gjelde endring av vegetasjonsdekket (dyrka mark) og noe terrengbearbeidelser. <i>Omfang: Middels negativt</i> <i>Verdi: Middels</i> <i>Konsekvens: Middels negativ</i>
Kulturminner	0	Det er ikke registrert kjente kulturminner i det aktuelle utbyggingsområdet. <i>Ingen konsekvens.</i>
Naturvern	0	Tiltaket berøres ikke av verneplaner. <i>Ingen konsekvens.</i>

Natur- mangfold	0	<p>§ 8 og § 9: Kunnskapsgrunnlaget vurderes som tilstrekkelig (§ 8) og «Føre var prinsippet» anvendes dermed ikke (§ 9).</p> <p>§10 Økosystemtilnærming og samlet belastning: Utbyggingen vil hverken enkeltvis eller samlet medføre noe negativ konsekvens for økosystemene.</p> <p>§11 Kostnadene bæres av tiltakshaver: Omsøkte tiltak synes ikke å medføre skade på naturmangfoldet, derfor er prinsippet mindre aktuelt. Eventuelle kostnader for å begrense skade på naturmangfoldet er utbyggers ansvar.</p> <p>§12 Miljøforsvarlige teknikker og driftsmetoder: Motocrossbanen er tilknyttet eksisterende infrastruktur og bebyggelse. Tiltaket gir et samfunnsmessig godt resultat i forhold til å begrense miljøbelastningen.</p> <p>Konsekvens: Ubetydelig</p>
Jordvern	-	<p>Eventuell etablering av motocrossbane vil bli liggende like nord for idrettshallen. Kåfjord kommune har kjøpt det aktuelle området og fylkesmannen har godkjent at nevnte areal omdisponeres fra jordbruksformål til kulturformål.</p> <p>Kåfjord kommune har inngått en avtale om å leie ut eiendommen til landbruksformål med en varighet på 10 år. Dette innebærer at eventuell etablering av motocrossbane ikke tilrås før avtalen er utgått (2025). Se også beskrivelse av «Idrettshall» side 21.</p> <p>Omfang: Middels negativt Verdi: Liten (avsatt til kulturformål) Konsekvens: Liten negativ</p>
Samfunn		
Trafikk og infrastruktur	-	<p>Etablering av motocrossbane vil generere noe mere trafikk i området, men aktiviteten er liten (2 treningstimer 2 ganger i uka).</p> <p>Omfang: Lite negativt Verdi: Liten Konsekvens: Liten negativ</p>
Friluftsliv og nærmiljø-anlegg	--	<p>Områdene for friluftsliv er særlig knyttet mot Manddalselva og blir lite berørt av motorsportanlegget. Det aktuelle anlegget ligger imidlertid kloss inntil utearealene som brukes av skole og barnehage og gir negativ konsekvens.</p> <p>Omfang: Liten negativ Verdi: Middels Konsekvens: Middels negativ</p>

Samiske interesser	0	Samiske interesser vil ikke bli direkte berørt av motocrossbanen. Senter for Nordlige folk, i likhet med omkringliggende bebyggelse, ligger innenfor gul støysone. <i>Omfang: Liten negativ</i> <i>Verdi: Ubetydelig</i> <i>Konsekvens: Ubetydelig</i>
Folkehelse	-	Motocrossbanen vil bidra til fysisk aktivitet og være en sosial arena for medlemmene og på denne måten gi en positiv konsekvens. Støyproblematikk vil imidlertid påvirke omgivelsene og samlet sett gi negativt. <i>Omfang: Liten negativ</i> <i>Verdi: Middels</i> <i>Konsekvens: Lite negativ</i>
Universell utforming	0	Motocrossbanen vil være tilgjengelig for alle. <i>Ingen konsekvens</i>
Barn og unge	++	Motocrossbanen vil bidra til aktivitet for barn og unge. <i>Omfang: Middels positivt</i> <i>Verdi: Liten</i> <i>Konsekvens: Middels positivt</i>

SAMFUNNSSIKKERHET (Risiko- og sårbarhetsvurdering)

Vurderingene er gjort i henhold til fig. 14, side 15:

- Grønt felt indikerer akseptabel risiko – risikodempende tiltak ikke nødvendig
- Gult felt indikerer akseptabel risiko - men risikodempende tiltak må vurderes
- Rødt felt indikerer uakseptabel risiko – ikke bygging eller krav til risikodempende tiltak

Hendelse	Risiko-klasse	Vurdering
Fjellskred		«Dambruddsanalyse» (Rapport nr. 3-2018) konkluderer med at sannsynligheten for dambrudd er så lav at det ikke settes restriksjoner for arealbruken i planområdet. Akseptabel risiko.
Flomfare og erosjon		Faregrense for 200-års flom er inntegnet på plankartet. Motocrossbanen vil ligge utenfor flomsonen. Akseptabel risiko

Grunnforhold		I følge NGUs løsmassekart ligger stort sett hele planområdet på elveavsetninger, men skråningen ovenfor det aktuelle anleggsområdet består av tykk havavsetning. Kunnskapsgrunnlaget er imidlertid ikke godt nok og det må foretas en geoteknisk vurdering før planforslaget kan godkjennes. <i>Risikodempende tiltak vurderes.</i>
Støy for deltakerne		Tiltaket medfører støy, men anses ikke spesielt problematisk for deltakerne (det forutsettes at medlemmene beskytter seg mot støy etter gjeldende regelverk).
Støy for omgivelsene		<p><i>Fig. 25 – Støyberegninger (Sweco 2017)</i></p> <p>Motocrossklubben engasjerte Sweco for å foreta en støyfaglig vurdering av området og rapporten forelå i mai 2017. Figuren ovenfor viser at mesteparten av planområdet ligger innenfor rød eller gul støysone. Innenfor gul støysone kan etablering av bygninger med støyfølsom bruk bare tillates dersom kravene til innendørs støy nivå er tilfredsstillt (L5AF 60 dB). I rød sone bør etablering av boliger til støyfølsom bruk ikke tillates.</p> <p>Rapporten konkluderer med at den planlagte banen ligger i en særlig utsatt posisjon i forhold til eksisterende bebyggelse hvor støy er vanskelig å skjerme. Det beste man kan oppnå er at ingen boliger blir liggende i rød støysone. Det foreslås flere tiltak som i hovedsak vil begrense aktiviteten og på denne måten modifisere støyproblematikken: Lave støyvoller, støydemping av motorsykler, maksimalt 2 timer trening pr. gang 2 dager i uken, trening må være avsluttet før kl. 15 på lørdager og ingen trening på helligdager, maksimal 5 kjørende samtidig. Naboene må informeres godt og få mulighet til å påvirke tidspunkt. Foreslåtte driftsbegrensningene må nedfelles i reguleringsbestemmelser. <i>Risikodempende tiltak vurderes.</i></p>

<p>Oppsummering</p>	<p>Generelt: Manndalen Motocross Klubb har tidligere hatt tillatelse til midlertidig motocrossbane på Løkvoll, men tillatelsen utgikk ved utarbeidelse av reguleringsplan for området i 2015. Ved utarbeidelse av kommuneplanens arealdel ble det heller ikke funnet egnede områder for motocrossbanen. Motocrossklubben mener Kåfjord kommune må legge til rette for motorsport på lik linje med andre fritidsaktiviteter/idrett som utøves.</p> <p>Positive virkninger Motorsport er en aksjonspreget aktivitet som over flere år har vært en positiv aktivitet, særlig for barn og unge. En lokalisering nært øvrige idrettsanlegg gir mulighet til sambruk av garderober og andre lokaler.</p> <p>Negative virkninger Den planlagte banen ligger i en særlig utsatt posisjon i forhold til eksisterende bebyggelse hvor støy er vanskelig å skjerme. Det beste man kan oppnå er at ingen boliger blir liggende i rød støysone. Fortsatt vil nesten alle bygninger innenfor plangrensen ligge i gul sone hvor støyen vil ligge over anbefalte grenseverdi på 60 dB. Det må derfor gjøres en vurdering om eventuelle støydempende tiltak er nødvendig for de enkelte bygningene.</p> <p>Tilrådning Lokaliseringen av motocrossbanen slik som planlagt, legger klare begrensinger på framtidig bruk/utvikling av motocrossbanen. Selv om motocrossklubben er innstilt på og «leve med» de begrensninger som framkommer, vil aktiviteten også medføre støyproblematikk for omgivelsene, dvs. fastboende og de forholdsvis mange tjenestetilbudene som eksisterer i området.</p> <p>Det tilrås derfor at motocrossbane ikke godkjennes på Fosseneset, men at Kåfjord kommune er aktiv for å finne alternativ lokalisering i kommunen.</p>

7 AVSLUTTENDE KOMMENTARER

- Et sentralt poeng med planforslaget har vært å gjøre eksisterende situasjon mere trafiksikkert med tydeligere differensiering mellom kjørende og gående. Foruten forslag om fortau langs fylkesveg 332, er det regulert gode gangvegforbindelser til skole, idrettsplass og barnehage.
- Framtidig arealbruk i planområdet vil i stor grad opprettholdes. Ny bebyggelse dreier seg i første rekke om bygging av noen utleiehytter og eventuell ny idrettshall (sistnevnte krever en politisk vurdering av lokaliseringen i forhold til andre deler av kommunen).
- Nedre del av Fosseneset brukes av Riddu-riddu festivalen, fiskefestivalen og idrettsarrangementer i dag. I planforslaget legges det opp til at områdene opprettholdes og videreutvikles. Motocrossbane tilrås ikke, da den vil bli liggende nært støyømfintlig bebyggelse.
- Faregrenser for 200-års flom er inntegnet på plankartet. Med unntak av bygningene tilknyttet Riddu-Riddu festivalen, vil eksisterende og planlagte bygg bli liggende utenfor flomsonen. Bygningene tilknyttet Riddu-Riddu festivalen benyttes i korte perioder av året og faller inn under sikkerhetsklasse 1, dvs. at sikringstiltak ikke er nødvendig. En liten heving av planlagt gangsti langs elva vil gjøre arrangementer mulig å gjennomføre ved «mindre» flommer.
- Fare for fjellskred fra Gamanjuni ble aktualisert under planprosessen, men Rapport nr. 3-1018 «**Dambruddsanalyse**» konkluderer med at sannsynligheten for dambrudd er så lav at det ikke settes restriksjoner for arealbruken i planområdet.



Kåfjord kommune

Vedtatt dato:

Dato for siste mindre endring: 28/4 2018

Plan ID: 19402017002

Saksnummer

Reguleringsplan for Fossen og deler av fylkesveg 332

Områdeplan

REGULERINGSBESTEMMELSER

I henhold til plan- og bygningslovens § 12-7 gjelder disse reguleringsbestemmelsene for det området som er avgrenset på plankart, datert 20.10.17.

1. PLANENS HENSIKT

Planens hensikt er å avklare framtidig arealbruk for Fossen-området og vurdere mulige tiltak for å forbedre trafiksikkerheten på fylkesveg 332.

Formål og hensynssoner i planforslaget (Pbl § 12-5):

Bebyggelse og anlegg formål (pbl. §12-5, nr. 1)

- Boligbebyggelse - frittliggende småhusbebyggelse kode: BFS1-2
- Undervisning kode: BU1
- Offentlig og privat tjenesteyting kode: BOP1
- Barnehage kode: BBH1
- Avløpsanlegg kode: BAV1
- Leirplass kode: BLP1
- Idrettsanlegg kode: BIA1-2
- Utleiehytter kode: BUH1
- Nærmiljøanlegg kode: BNA1-2

Samferdselsanlegg og teknisk infrastruktur (pbl. §12-5, nr. 2)

- Kjøreveg Kode: SKV1-2
- Veg kode: SV1-2
- Fortau kode: SF1-2
- Gang- og sykkelveg kode: SGS1-3
- Parkering kode: SPA1-2
- Annen veggrunn – tekniske anlegg kode: SVT
- Annen veggrunn – grøntareal kode: SVG1

Grønnstruktur (pbl. §12-5, nr. 3)

- Naturområde – grønnstruktur kode: GN1-4
- Turvei kode: GT1-3

LNFR-område (pbl. §12-5, nr. 5)

- Jordbruk kode: LJ1
- Friluftsfomål kode: LF1-6

Bruk og vern av sjø og vassdrag (pbl. §12-5, nr. 6)

- Naturområde i sjø og vassdrag Kode: VNV1

Hensynssoner (Pbl § 12-6)

- Sikringsone - frisikt kode: H140_1-2
- Faresone - flomfare kode: H320_1-5
- Faresone - høyspentanlegg kode: H370_1
- Hensynssone - bevaring naturmiljø kode: H560_1
- Hensynssone - bevaring kulturmiljø kode: H570_1

2 FELLESBESTEMMELSER FOR HELE PLANOMRÅDET

2.1 Kulturminner/kulturmiljø.

- a) Skulle det under bygge- og anleggsarbeid i marken komme fram gjenstander eller andre spor som viser eldre aktivitet i området, må arbeidet stanses og melding sendes Sametinget og Troms fylkeskommune omgående, jf. lov 9. juni 1978 nr. 50 om kulturminner (kml.) § 8 annet ledd (§ 12-7, nr. 2 og -6).

2.2 Geotekniske vurderinger

- a) Før planforslaget kan godkjennes, må det foreligge detaljerte grunnundersøkelser. Dette skal gi grunnlag for detaljprosjektering, slik at nødvendig sikring av uteområder, byggegrop, grunn og fundamentering i området ivaretas (nr. 12).
- b) Det skal utføres geotekniske vurderinger/grunnundersøkelser og redegjøres for eventuelle stabiliseringstiltak før igangsettingstillatelse kan gis (nr. 12).

2.3 Universell utforming

- a) Ved oppføring av bygninger og opparbeiding av felles uterom, skal det tas hensyn til god tilgjengelighet og så langt som mulig følge prinsippene om universell utforming. Med søknad om rammetillatelse skal det dokumenteres hvordan tilgjengelighetsforhold og universell utforming er ivaretatt (nr. 4).
- b) Bestemmelsen gjelder også for vegareal.

2.4 Estetikk

- a) Bygningene skal ha god materialbruk og gis en utforming med god arkitektonisk kvalitet (nr.1).

2.5 Vann, veg og avløp

- a) Ved søknad om rammetillatelse for tiltak innenfor planområdet skal det foreligge tekniske planer for veg, vann og avløp (§ 12-7, nr. 2).

3 BESTEMMELSER AREALFORMÅL

3.1 BESTEMMELSER TIL BYGG OG ANLEGG (§ 12-5, nr. 1)

3.1.1 Boligbebyggelse BFS

- a) Områdene merket BFS skal benyttes som frittliggende eneboliger (§ 12-7, nr. 1).
- b) Eventuelle nye bygg/tilbygg skal tilpasses eksisterende bebyggelse på en god måte (nr. 1).

3.1.2 Undervisning BU

- a) Området merket BU1 skal benyttes til undervisning med tilhørende anlegg (nr. 1).
- b) Eventuelle nye bygg/tilbygg skal tilpasses eksisterende bebyggelse på en god måte (nr. 1).

3.1.3 Offentlig eller privat tjenesteyting BOP

- a) Området merket BOP1 skal nyttes som Senter for Nordlige folk (nr. 1).
- b) Eventuelle nye tilbygg skal tilpasses eksisterende bebyggelse på en god måte (nr. 1).

3.1.4 Barnehage BBH

- a) Området merket BBH1 skal benyttes som barnehage med tilhørende anlegg (nr. 1).
- b) Eventuelle tilbygg skal tilpasses eksisterende bebyggelse på en god måte (nr. 1).

3.1.5 Avløpsanlegg BAV

- a) Området merket BAV1 skal benyttes som bygning for avløps anlegg (nr. 1).

3.1.6 Leirplass BLP

- a) Området merket BLP1 skal benyttes som leirplass for Riddu-Riddu-festivalen (nr. 1).
- b) Innenfor leirområdet tillates konsertområde, parkeringsplasser og øvrige tiltak som er nødvendige for gjennomføring av festivalen. (nr. 1 og 2).
- c) Bygninger som oppføres skal fortrinnsvis brukes under festivalen og inngå under sikkerhetsklasse 1 (nr. 1 og 2).
- d) I området tillates oppført lagringsbygg med maksimal grunnflate på 120 m² (nr. 1 og 2).

3.1.7 Idrettsanlegg (kunstgressbane) BIA1

- a) Området merket BIA1 skal benyttes som idrettsanlegg (nr. 1).
- b) Det tillates oppført nærmiljøanlegg i områdets vestlige del (nr. 1).

3.1.8 Idrettsanlegg (idrettshall) BIA2

- a) Området merket BIA2 skal benyttes som idrettshall (nr. 1).
- b) Ved søknad om rammetillatelse, skal det utarbeides en utomhusplan for hele idrettsanlegget (BIA1 og BIA2). Pbl § 12-7, nr. 2.
Utomhusplanen skal inneholde:
 - bygningens plassering
 - kotesetting og byggehøyder
 - avfallsordning
 - terrengendringer
 - trafikkområder (kjøre- og gangveger, parkering, opparbeidelse og vegetasjon).
- c) Planlegging av trafikkområder skal gjøres i samarbeid med skole og barnehage (nr. 4).
- d) Området kan også benyttes til mindre idrettsanlegg som f. eks. skileikanlegg, sykkelbane, akebakke og andre lignende typer anlegg. (nr. 1)

3.1.9 Utleiehytter BUH

- a) Området merket BUH1 skal nyttes som utleiehytter (nr. 1).
- b) Bebygd areal skal ikke overstige 50 m² (nr. 5).
- c) Bygningenes mønehøyde skal ikke overstige 6 m (nr.5)

3.2 BESTEMMELSER TIL SAMFERDSELSANLEGG OG TEK. INFRASTRUKTUR (§ 12-5, nr. 2)

3.2.1 Fylkesveger SKV

- a) Vegene merket SKV1 og -2 er offentlige veger (Fylkesveger 332 og -331) og skal nyttas som kjøreveger (§ 12-7, nr. 1 og -14).
- b) Det tillates ikke byggestart i området før avkjørsler til fylkesvegen er bygget i henhold til kravene i vegnormalene (nr. 10).
- c) Avkjørsler mot fylkesveg er merket med pil på plankartet. Alle avkjørsler skal bygges etter krav i vegnormalene (nr. 1 og 2).
- d) Adkomst og avkjørsel knyttet til fylkesvei skal teknisk godkjennes av Statens vegvesen før utbygging i planområdet.

3.2.2 Kommunale veger SV

- a) Vegene SV1 og -2 er offentlige veger (kommunale veger) og kan nyttas som veger for kjøre- og gangtrafikk (nr. 1 og -14).
- b) Vegene skal bygges etter vegnormalene.

3.2.3 Fortau

- a) Fortau i tilknytning til vegene merket SKV og SV er offentlige og skal opparbeides som vist på plankartet (nr. 1 og -14).
- b) Deler av fortau langs SV2 skal benyttes som kantparkering for busser. Fortauet skal bygges i en slik høyde at av-/påstigning lett tilgjengelig. Endelig utstrekning av buss stoppene og høyde på fortau fastsettes av bygningsrådet i samarbeid med busselskap (nr. 1 og -2).
- c) Fortau langs offentlig veg utformes ihht. Krav i Statens vegvesen sine håndbøker.
- d) Minimumsbredde på fortau skal følge den til enhver tid gjeldende vegnormal.

3.2.4 Gang- og sykkelveger

- a) Vegene merket SGS1, 2 og 3 er gang- og sykkelveger og skal nyttas av «myke» trafikanter. Gang- og sykkelvegene kan nyttas til nødvendig varetransport med kjøretøy (nr. 1 og -2).
- b) Gang- og sykkelveger langs offentlig veg utformes ihht. Krav i Statens vegvesen sine håndbøker.
- c) Minimumsbredde på gang- og sykkelvei skal følge den til enhver tid gjeldende vegnormal.

3.2.5 Parkeringsplasser

- a) Områdene merket SPA1 og SPA2 skal nyttas som offentlig parkeringsplass (nr. 1 og 14).

3.2.6 Annen veggrunn (tekniske anlegg og grøntarealer)

- a) Alle vegskjæringer og -fyllinger skal utføres ihht. Krav i Statens vegvesen sine håndbøker. Det skal ikke settes i gang tiltak før det foreligger godkjenning fra vegmyndigheten. Kravene til drenering og erosjon skal tilfredsstilles.

3.2.7 Andre forhold

- a) Det kan gjøres mindre justeringer ved prosjektering av alle vegene i samråd med grunneier og aktuell vegmyndighet (nr. 1 og 2).

3.3 BESTEMMELSER TIL GRØNNSTRUKTUR (§ 12-5, nr. 3)

3.3.1 Naturområde – grønnstruktur GN

- a) I området som på plankartet er merket GN1-4, skal nyttes som naturområde (§ 12-7, nr.1).
- b) I områdene er vanlig skjøtsel tillatt (nr. 9).
- c) I området GN3 tillates klatrejungel (nr.1).

3.3.2 Turvei GT

- a) Området GT1 er en turvei som følger elvebredden og knyttes sammen med turvei som planlegges på motsatt side av Manddalselva (GT3). Broa skal fungere som gangbro/skibro og er merket som GT2 (nr. 1).
- b) Det tillates at gangstien utformes på en slik måte at den også er flomforebyggende. Utforming og utstrekning skal gjøres i samarbeid med NVE (nr. 2 og 10).
- c) Turveien skal opparbeides på en måte som hindrer ferdsel som er hinder for bonden.
- d) Broen skal oppføres med port i beitesesongen.

3.4 BESTEMMELSER TIL LNFR (§ 12-5, nr. 5)

3.4.1 Jordbruk LJ

- a) Området merket LJ1 skal brukes til jordbruk. Riddu-riddu festivalen kan etter avtale med grunneier benytte jorda etter innhøsting (§ 12-7, nr. 1 og 2).

3.4.2 Friluftsmål LF

- a) Områdene merket LF1 – 6, skal nyttes til friluftsmål (nr. 1).
- b) Alle friluftsområdene grenser mot Manddalselva og eksisterende kantvegetasjon skal opprettholdes i størst mulig utstrekning (nr. 2 og 9).
- c) I områdene merket LF2 og LF5 tillates flyttbare konstruksjoner (lavvoer mm), til bruk under Riddu-riddu festivalen (nr. 2).

3.5 BESTEMMELSER TIL BRUK OG VERN AV SJØ OG VASSDRAG (§ 12-5, nr. 6)

3.5.1 Naturområde i sjø og vassdrag VNV

- a) Området merket VNV1 nyttes som naturområde i vassdrag (§ 12-7, nr. 1).

4 BESTEMMELSER TIL HENSYNSSONER

- a) Innenfor de frisiktsoner som er vist på plankartet (H140_1-2) skal det ikke forekomme sikthindrende gjenstander eller vegetasjon som er høyere enn 0,5 m over tilstøtende kjørebanners plan (§ 11-8a).
- b) I området som på plankartet er vist som flomfare, merket H320_1-5 (rød skravur), tillates ikke oppført bygninger (§ 11-8a).
- c) I området som på plankartet er vist som Høyspenningsanlegg, merket H370_1 (rød skravur), tillates ikke oppført bygninger (§ 11-8a).

- d) Området merket 560_1 er vist som hensynssone for naturmiljø. Tiltak som kan påvirke elveforløpet skal gjøres i samråd med fylkesmannen (§ 11-8c).
- e) Området merket H570_1 er vist som hensynssone for kulturmiljø. I dette området kan det bygges gangbro som vist på plankartet. Skjøtsel av kulturminnet skal bare gjøres i samråd med kulturvernmyndighetene. Ved etablering av gangbro skal ikke elveforbyggingen endres/berøres eller påføres vekt/trykk. (§ 11-8c)

5 RETNINGSLINJER - ANDRE LOVER

- a) Lov om naturmangfold. Området merket H560_1 er Manddalselva og vernet etter «Naturmangfoldloven».
- b) Lov om kulturminner. Områdene merket H570_1 er vernet etter «Lov om kulturminner». Innenfor sonen gjelder fredningsbestemmelsene i kulturminneloven.

6 REKKEFØLGEBESTEMMELSER

- Det må skrives at adkomster fra fylkesveg skal være kontrollert og godkjent av Statens vegvesen før det kan gis byggetillatelse.
- Alle tiltak som berører riks- og fylkesveg skal avklares med Statens vegvesen før gjennomføring kan igangsettes.
- Avkjørsler utformes og bygges ihht. Statens vegvesen sine retningslinjer.

REGULERINGSPLAN FOR FOSSEN OG DELER AV
FYLKESVEG 332, KÅFJORD KOMMUNE

MERKNADSBEHANDLING

1. INNLEDNING

Reguleringsplan for Fossen-området og deler av Fylkesveg 332 har vært ute til offentlig ettersyn i perioden 23.11.18 – 08.01.19.

Dette dokumentet omhandler politisk behandling av innkomne merknader. Etter at formannskapet har behandlet merknadene oversendes reguleringsplanen til sluttbehandling og endelig godkjenning i kommunestyret.

2. SKJEMATISK FRAMSTILLING OVER ALLE INNSPILL

Nr.	Interessenter	Planprogram		Planforslag	
		Tilsendt	svar	tilsendt	svar
<i>Eksterne innspill (utenom kommunen)</i>					
1	Direktoratet for mineralforvaltning			22.11.18	05.12.18
2	Statens vegvesen	03.09.15	02.10.15	22.11.18	17.12.18
3	Mattilsynet			22.11.18	18.12.18
4	Sametinget	03.09.15	19.10.15	22.11.18	19.12.18
5	NVE, Region Nord	03.09.15	09.10.15	22.11.18	11.01.19
6	Fylkesmannen i Troms	03.09.15	19.10.15	22.11.18	16.01.19
7	Troms fylkeskommune	03.09.15	28.09.15	22.11.18	17.01.19
8	Kåfjord kommune, 9148 Olderdalen	01.09.15		22.11.18	
9	Nordreisa kommune	03.09.15		22.11.18	
10	Storfjord kommune	03.09.15		22.11.18	
11	Lyngen kommune			22.11.18	
<i>Interne innspill (lag og foreninger)</i>					
12	Manndalen, Skardalen og Nordnes gu.	01.09.15		22.11.18	17.12.18
13	Birtavarre grendeutvalg			22.11.18	
14	Djupvik Normannvik grendeutvalg	01.09.15	09.09.15	22.11.18	
15	Olderdalen grendeutvalg	01.09.15		22.11.18	
16	DAVAS			22.11.18	
17	Davvi Albmogid Guovddás as, 9144			22.11.18	
18	KNIK	03.09.15		22.11.18	
19	Fossen barnehage	01.09.15		22.11.18	
20	Manndalen skole	01.09.15		22.11.18	
21	Manndalen jeger og fiskeforening	01.09.15		22.11.18	
22	Manndalen UIL	01.09.15	07.10.15	22.11.18	
23	Manndalen motorcrossklubb	01.09.15	19.10.15	22.11.18	17.12.18
24	Manndalen snøscooterforening			22.11.18	
25	Barnas representant i plansaker	01.09.15		22.11.18	
26	Eldres representant i plansaker	01.09.15		22.11.18	
27	Råd for funksjonshemmede	01.09.15		22.11.18	
28	Kåfjord idrettsråd			22.11.18	
29	Riddu Riddu Festivála AS, 9144	01.09.15	15.10.15	22.11.18	
30	Manndalen Sanitetsforening			22.11.18	
31	Senter for Nordlige folk			22.11.18	

Fig. 1 – Innspill fra offentlige instanser, lag og foreninger

Nr.	Interessenter	Planprogram		Planforslag	
		Tilsendt	svar	tilsendt	svar
<i>Interne innspill (private)</i>					
32	Anlaug Pedersen			22.11.18	
33	Anny Løkvoll, 9144 Samuelsenberg	01.09.15	27.09.15	22.11.18	
34	Arne Isaksen, 9144 Samuelsenberg	01.09.15		22.11.18	
35	Asbjørg Mikkelsen	01.09.15		22.11.18	
36	Aslak Aslaksen, 9144 Samuelsenberg			22.11.18	
37	Bjørn Mandal	01.09.15		22.11.18	
38	Eirin Isaksen	01.09.15		22.11.18	
39	Ellen Eriksen m. fl, 9144 Samuelsenberg			22.11.18	
40	Ellen Steineng			22.11.18	
41	Even Steinlien			22.11.18	
42	Grete Byberg	01.09.15		22.11.18	
43	Harald Johnsen, 9144 Samuelsenberg	01.09.15		22.11.18	
44	Helge Ingolf Løkvoll			22.11.18	
45	Ida Hansen, 9144 Samuelsenberg	01.09.15		22.11.18	
46	Inger Pedersen	01.09.15	26.09.15	22.11.18	
47	Jan Petter Pedersen			22.11.18	
48	Johan Pedersen, 9144 Samuelsenberg			22.11.18	
49	Johannes Løkvold, 9144 Samuelsenberg	01.09.15		22.11.18	
50	Jorun Løkvoll			22.11.18	
51	Katrine Lyngstad, 9144 Samuelsenberg		07.10.15	22.11.18	
52	Kjell Eriksen			22.11.18	
53	Kåre Pedersen			22.11.18	
54	Leif Petter Eriksen, 9151 Storslett		30.09.15	22.11.18	
55	Liv Olsen			22.11.18	
56	Magne Isaksen			22.11.18	
57	Magnhild Olsen			22.11.18	
58	Martin Solberg, 9144 Samuelsenberg	01.09.15		22.11.18	
59	Nils Pedersen			22.11.18	
60	Nils P. Blomstereng, Samuelsenberg	01.09.15	Udatert	22.11.18	
61	Oddleif Dalvik, 9144 Samuelsenberg			22.11.18	
62	Olida Eriksen, 9144 Samuelsenberg			22.11.18	
63	Per Hansen			22.11.18	
64	Sigmund Dalvik			22.11.18	
65	Siv Vatne, 9144 Samuelsenberg			22.11.18	
66	Solveig Roseneng, Samuelsenberg	01.09.15		22.11.18	
67	Sonja Vangen, 9144 Samuelsenberg	01.09.15		22.11.18	
68	Stein Lien			22.11.18	
69	Sten Solbakken, 9144 Samuelsenberg			22.11.18	06.01.19
70	Thomas Solstad			22.11.18	
71	Tommy Eriksen			22.11.18	07.01.19
72	Toril Dalvik			22.11.18	
73	Tove Inger Løkvold, 9143 Skibotn	01.09.15		22.11.18	
74	Trine Lønning			22.11.18	
75	Truls Lønning			22.11.18	
76	Unn Lien			22.11.18	

Fig. 2– Innspill fra private

Fig. 1 og -2 viser hvem som er blitt tilskrevet både ved utarbeidelse av planprogram og planforslag. Innspillene til planprogrammet er blitt behandlet ved fastsetting av planprogrammet. Det er derfor bare merknader til planforslaget som skal gis en politisk behandling i denne omgang (merket med fet skrift i siste kolonne i figurene ovenfor).

Ved fristens utløp (8/1 2019) var det til sammen innkommet 9 merknader, hvorav 5 fra regionale myndigheter, 2 fra lag og foreninger og 2 private merknader. Fylkesmannen og Troms fylkeskommune ba om utvidet svarfrist til 17/1 2019. Dette ble akseptert av administrasjonen. Antall merknader er derfor 11.

Det forelå ingen innsigelser til planforslaget.

Rådmannen framstiller merknadene med å angi hovedpunktene i merknadene, vurdering og tilrådning (innstilling til politisk vedtak).

Merknadene er gjengitt i sin helhet i siste del av dokumentet.

3. INNKOMNE MERKNADER

3.1 MERKNADER FRA REGIONAL MYNDIGHET ELLER STAT

Merknad nr. 1 – Direktoratet for mineralforvaltning (05.12.18)

Direktoratet for mineralforvaltning har ingen merknader til planforslaget.

Rådmannens vurdering: Tatt til orientering.

Rådmannens innstilling til vedtak: Tatt til orientering.

Merknad nr. 2 – Statens vegvesen (17.12.18)

Planbestemmelser:

Alle merknader tas til etterretning og føres inn i planbestemmelsene.

Rekkefølgebestemmelser:

Alle merknader tas til etterretning og føres inn i planbestemmelsene.

Byggegrenser:

Merknaden tas ikke til følge, da det vurderes som tilstrekkelig og ryddig å kun ha byggegrensen i plankartet.

Avkjørselsforhold:

Alle merknader tas til etterretning og føres inn i planbestemmelsene.

Rådmannens vurdering: Alle merknader foruten merknadene til byggegrenser tas til etterretning og føres inn i planbestemmelsene

Rådmannens innstilling til vedtak: Tatt delvis til etterretning.

Merknad nr. 3 – Mattilsynet (18.12.18)

Mattilsynet har ingen merknader til planforslaget.

Rådmannens vurdering: Tatt til orientering.

Rådmannens innstilling til vedtak: Tatt til orientering.

Merknad nr. 4 – Sametinget (19.12.18)

Merknad angående utleiehytters påvirkning på barnehagens lekeareal.

Rådmannens vurdering: Arealet avsatt til utleiehytter innskrenkes med rundt 15 meter mot barnehagens areal for å skape en buffer mot lekearealet.

Rådmannens innstilling til vedtak: Merknaden tas delvis til etterretning.

Merknad nr. 5 – NVE

NVE har ingen merknader til planforslaget

Rådmannens vurdering: Tatt til orientering.

Rådmannens innstilling til vedtak: Tatt til orientering.

Merknad nr. 6 – Fylkesmannen i Troms og Finnmark (16.01.19)

- a) Fylkesmannen i Troms og Finnmark har mottatt kopi av innspill fra NVE, datert 11. januar 2019) og støtter opp om dette innspillet.**

Rådmannens vurdering: Tatt til orientering. Vurdering framgår av NVEs merknad i forrige pkt. nr. 5.

Rådmannens innstilling til vedtak: Tatt til orientering.

Merknad nr. 7 – Troms fylkeskommune (17.01.19)

a) Vegnettet.

Troms fylkeskommune er positive til at planforslaget ivaretar en tydelig differensiering mellom kjørende og gående, samt god gangvegforbindelse til skole, barnehage og idrettsplass.

Rådmannens vurdering: Merknaden tas til orientering.

Rådmannens innstilling til vedtak: Merknaden tas til orientering.

b) Turstien.

Troms fylkeskommune er positive til at turveien langs elva reguleres inn, med opprettholdelse av kantvegetasjon, og at den knyttes sammen med turstien øst for elva.

Attraktive, tilgjengelige turstier er av stor betydning for bolyst og folkehelse, og vil også gagne reiselivet. Troms fylkeskommune berømmer Manndalen JFF som allerede har tilrettelagt for god tilgjengelighet (også for rullestolbrukere) ved de populære fiskekulpene langs elva. Sosiale møteplasser og turmål, som bål plass og benker, bør også inkluderes som en del av turveisatsingen.

Rådmannens vurdering: Merknaden tas til orientering.

Rådmannens innstilling til vedtak: Merknaden tas til orientering.

c) Barnas lekeområder

Det er svært viktig at hyttene ikke kommer i konflikt med barnas lekeområde, og at utbyggingen ikke medfører privatisering rundt hyttene som reduserer barnas mulighet til lek i nærområdet.

Rådmannens vurdering: Vurdering framgår av Sametingets merknad i pkt. nr. 4.

Rådmannens innstilling til vedtak: Merknaden tas til orientering.

d) Motorcrossbane

Troms Fylkeskommune slutter seg til vurderingene om at motorcrossbane ikke tilrådes i planområdet.

Rådmannens vurdering: Merknaden tas til orientering.

Rådmannens innstilling til vedtak: Merknaden tas til orientering.

e) Kulturminner

Ved etablering av gangbro skal ikke elveforbyggingen endres, berøres eller påføres vekt/trykk.

Rådmannens vurdering: Merknaden tas til etterretning.

Rådmannens innstilling til vedtak: Bestemmelse punkt 4e) tillegges følgende ordlyd: «Ved etablering av gangbro skal ikke elveforbyggingen endres/berøres eller påføres vekt/trykk».

3.2 MERKNADER FRA LAG OG FORENINGER

Merknad nr. 12 – Grendelaget Manndalen/Skardalen/Nordnes (17.12.18)

a) Fortau

Kommunen prioriterer å regulere for fortau helt ned til Gaiskiridi (videre på fylkesvei 332). Det må også reguleres for fortau rundt hele hestekoene, fylkesvei 331/332. Fylkesveien fra Fossen via Øvermyra til Løkvoll er i dag sterkt belastet på grunn av økt trafikk etter ny tunell på E6.

Rådmannens vurdering: Merknaden tas til orientering

Rådmannens innstilling til vedtak: Merknaden tas til orientering

b) Sti langs elva

Plan for sti langs Manddalselva, som knytter Fossen og Løkvoll sammen, bør realiseres raskt med tanke på trafikksikkerhet.

Rådmannens vurdering: Merknaden tas til orientering

Rådmannens innstilling til vedtak: Merknaden tas til orientering

c) Gang/sykkelvei

Det er viktig at det er rikelig med lekeområder for barn. Og ikke regulere mer plass til parkering. Dette gjelder veien mellom område BNA1 og BNA2. Den kan gjøres om til gang/sykkelvei. Vi ønsker at det tas med i planbestemmelsen.

Rådmannens vurdering: Nærmiljøet og lekearealer for barn er viktig med tanke på trafikksikkerhet, støy og luftkvalitet. Det vurderes derfor til å være fornuftig å endre veien fra parkering SPA2 til idrettsareal BIA1 til gang- og sykkelvei for å hindre motorferdsel i barnas lekeområder.

Rådmannens innstilling til vedtak: Tatt delvis til etterretning.

Merknad nr. 23 – Manddalen Motorcrossklubb (17.12.18)

Manddalen motorcrossklubb mener at crossbanen må tas inn i plankartet og planbestemmelsene i reguleringsplanen for Fosseneset med følgende argumentasjon:

- a) Motorcross er en alternativ aktivitet for barn og unge som er rusforebyggende, trafikkforebyggende og gir fysisk helsegevinst. Vi ser tendenser til at det er flere ungdommer som kjører ulovlig etter veien i den tiden vi ikke har hatt en motorcrossbane i bygda. Vi har også utfordring med tidlig frafall i de tradisjonelle idrettene som drives i bygda, så det er absolutt et behov for en slik alternativ aktivitet. Motorsport er i tillegg en idrett hvor foreldre må være med, noe som bidrar til økt sikkerhet og et godt miljø innen sporten.

En motorcrossbane på Fosseneset vil også være gunstig plassering for å sambruk av sanitæranlegg. Riddu Riddu kan også benytte banen/startsløkken som parkeringsareal. Vi vil også kunne tilby Riddu og Fiskefestivalen aktivitet under festivalene. De har tidligere benyttet seg av dette og det har vist seg å være et attraktivt tilbud.

Motorcross er underlagt strenge reguleringer for bruk fra Norges motorsportforbund. Kjøretider må meldes inn til forbundet, politiet og til 113 (ambulansetjeneste). Banen må også være godkjent av forbundet med hensyn til sikkerhet og bruk.

Vi har også lagt frem en støyrapport som viser at det er akseptabelt støynivå for omgivelsene med begrenset kjøreretid på to timer to ganger i uken, og at det kun vil være fem sykler som kjører samtidig på banen. Dette er reguleringer som kan tas inn i planbestemmelsene.

Elcross- sykler er inne på markedet nå. Det er en økende tendens til at de tas i bruk. Støyproblematikken vil være borte ved bruk av slike kjøretøy og dessuten forurenses de ikke. Krav om bruk av elkjøretøy kan også vurderes i planbestemmelsene.

Klubben har siden tidlig 2000-tallet søkt etter nytt areal for motorcrossbane. Det har vist seg å være utfordrende med hensyn til tillatelse fra grunneiere og hensyn til

jordbruk. Siden vi ikke har bane mister vi medlemmer og mulighet til å ha et slik viktig tilbud i bygda/kommunen/regionen. Nærmeste motorcrossbane ligger omkring 10 mil unna (Reisadalen og Storsteinnes).

Rådmannens vurdering: Kommunen ser på motorcross som en bra aktivitet for ungdom. Da motorcross per nå foregår på støyende fossile motorsykler anbefales det ikke å legge en slik arena så tett på annen bebyggelse og offentlige instanser. Tilrådingen fra faginstansene viser også at dette ikke er å anbefale. Kommunen ønsker å jobbe for at klubben skal få opparbeidet en bane på et sted hvor det er mindre blanding av ulike interesser.

Å legge begrensninger på bruken i form av motortype/støynivå fra motorsyklene i tillegg til antall sykler samtidig og svært begrensede tidsrom, er ikke ønskelig, da kommunen ønsker en bane på et sted hvor det er mindre behov for denne typen begrensninger. Det fremstår ikke som sannsynlig at man kan innføre krav om elektriske motorsykler per nå.

Det er ikke bra at klubben mister medlemmer på grunn av mangel på bane, kommunen ønsker at klubben kan etablere en bane i kommunen.

Rådmannens innstilling til vedtak: Merknaden tas til orientering og kommunen ønsker å jobbe for at motorcrossklubben kan etablere en bane på annet sted i Kåfjord kommune.

Merknader til konsekvensvurdering:

b) *Friluftsliv og nærmiljø:*

Vi mener at konsekvensen for skole og barnehage ikke er negativ som konsekvensutredningen viser til. Vi ber om at følgende tas inn i konsekvensutredningen og at den endres til positiv under friluftsliv og nærmiljø:

Motorcrossbanen skal benyttes utenom barnehagen og skolen sine åpningstider og treningstidene skal være offentlig kjent. Banen kan benyttes som sykkel/bmx-bane av skoleungdom. Skolen, barnehagen og idrettslaget kan benytte banen som skiløype/skileikanlegg.

Rådmannens vurdering: Barnehage og skole er et samlingspunkt i nærmiljøet og lekeområde for barn utenfor åpningstidene. Motorcrosskjøring vurderes derfor til å kunne være sjenerende for den nåværende bruken av området.

Rådmannens innstilling til vedtak: Tas ikke til følge.

c) *Jordvern:*

Vi mener det er positivt at jordvern kan omdisponeres til kulturformål (motorcrossbane).

Forslag til bestemmelse:

Motorcrossbanen skal benyttes utenom barnehagen og skolen sine åpningstider og treningstidene skal være offentlig kjent. Banen kan benyttes som sykkel/bmx-bane av

skoleungdom. Skolen, barnehagen og idrettslaget kan benytte banen som skiløype/skileikanlegg.
Omgjøres til + i KU

- d) *Folkehelse:*
Omgjøres til = eller pluss i KU

Rådmannens vurdering: Området er i dag tiltenkt leirplass til Riddu Riddu Festivála og idrettsformål. Begge de tiltenkte plasseringene av motorcrossbane er på dyrka mark. De planlagte formålene gjør at driften av jorden kan fortsette i kombinasjon med Riddu Riddu, noe som ivaretar jordvernet på en bedre måte enn det en motorcrossbane vil kunne gjøre.

Rådmannens innstilling til vedtak: Tas ikke til følge.

3.3 MERKNADER FRA PRIVATE

Merknad nr. 69 – Sten Terje Solbakken (06.01.19)

Endret lokalisering av skibroa kan bare gjøres i samråd med NVE (som drøftet på møte den 7/10-2019).

- a) Skibroa er ugunstig i forhold til landbruksarealet vi forpakter. Slik den er tegnet inn vil broen stimulere til tråkking/sti midt over jorden som vil føre til dårligere avlinger. Området brukes også til beiting, det vil bli utfordrende med dyr på beite med gangbro. Skibroen er planlagt å brukes helårig også til tursti.

Rådmannens vurdering: Det er ugunstig hvis stien fører til trafikk over landbruksarealet. Stien må opparbeides på en måte som hindrer dette.

Rådmannens innstilling til vedtak: Tatt til orientering.

- b) I NVE notat 201505096-6 føres også eventuelle kostnader ved skade eller vedlikehold på sikringsanlegg eller skibru over på grunneier eller kommune. Dette bør det gis en nærmere informasjon om og hva dette kan innebære for grunneiere.

Rådmannens vurdering: Vedlikeholdskostnader vil påføres eier av broen/stien og grunneier skal ikke ha noen kostnader knyttet direkte til vedlikehold av bro/sti.

Rådmannens innstilling til vedtak: Tatt til orientering

- c) Ny beliggenhet på skibruen kan være å flytte brua lengere opp i vassdraget og inn på kommunal eiendom. Vi foreslår en plassering av broen nærmere akebakken/slalombakken Sjøbakken, som ligger på andre sida av elva av Fossenettet. Dette for å bedre binde sammen Fossenettet som knutepunkt for idrett/kultur i Manndalen. Sambruk av sanitæranlegg, parkering til Sjøbakken vil også bli enklere, samt tilgang til Sjøbakken for skole. Riddu riddu festivalen vil kanskje også dra god nytte av broen til feks camp, veien opp til eksisterende familiecamp vil kunne bli mer trafikksikker ect.

Rådmannens vurdering: Plasseringen av broen vil bli som den er planlagt i kartet. Flere andre plasseringer har vært diskutert med NVE, uten at noen av disse lar seg realisere.

Rådmannens innstilling til vedtak: Merknaden tas til orientering.

Merknad nr. 71 – Tommy Eriksen (07.01.19)

Tommy Eriksen er grunneier for gårdsnr. 35 og bruksnr. 4 og er imot lokalisering av gangbro/skibro slik den er vist i planforslaget med følgende begrunnelse:

- a) Eiendommen som berøres er dyrket mark, og forpaktes av bonde Sten Terje Solbakken som tilleggsgjord og til beite for husdyr. En bru over elva og tilhørende vei/sti traseer kan ikke være til hinder for bonden. Det kan ikke legges tursti over dyrket mark, og det må heller ikke være mulig å etablere snarveier. Bonden benytter arealet til beite for storfe, og turstier må i så fall inngjerdes og det må være port på brua.

Rådmannens vurdering: Broen og stien skal ikke være til hinder for bonden. Det føres inn i bestemmelsene at stien skal opparbeides på en måte som hindrer ferdsel som er hinder for bonden. Det tas også med bestemmelse om at broen skal oppføres med port i beitesesongen.

Rådmannens innstilling til vedtak: Tatt til etterretning og føres inn i planbestemmelsene.

- b) Grunneier er ikke villig til å påta seg ansvar for sikkerhet og vedlikeholdskostnader av brua. Eventuelle skader av brua (eks.vis ved flom) vil det sannsynligvis betinge bruk av større maskiner som kan medføre til avlingstap og ulemper. Grunneier er ikke villig til å dekke eventuell tap.

Rådmannens vurdering: Dette er en privatrettslig sak mellom eier av bru og sti som løses i den enkelte situasjon. Grunneier skal ikke påføres tap i den forbindelse.

Rådmannens innstilling til vedtak: Tatt til orientering.

- c) Hvis brua skal legges på eiendommen 35/4, må legges der den gjør minst ulempe/skade, f. eks. i øvre del av svingen lenger oppe i elva. Nødvendig areal som skal benyttes må det i så fall tegnes leieavtale for.

Rådmannens vurdering: Dette har vært vurdert i samråd med NVE, som viste til flomfare og at broen derfor måtte plasseres der den er tiltenkt. Det vil bli tegnet leieavtaler for det nødvendige arealet i forbindelse med realisering av tiltaket.

Rådmannens innstilling til vedtak: Merknaden tas til orientering.

- d) Grunneier mener det må utredes om brua kan legges på kommunens eiendom lenger oppe i elva og annen mulig sambruk av den totale aktiviteten i området.

Rådmannens vurdering: Dette har vært vurdert i samråd med NVE, som viste til flomfare og at broen derfor måtte plasseres der den er tiltenkt.

Rådmannens innstilling til vedtak: Tas ikke til følge.



Saksfremlegg

Utvalgssak	Utvalgsnavn	Møtedato
30/20	Kåfjord kommunestyre	17.04.2020

Overbygg til råkloakkpumpestasjon Løkvoll - HMS

Henvising til lovverk:

Arbeidsmiljøloven

Forskrift om miljørettet helsevern

Forskrift om utførelse av arbeid, bruk av arbeidsutstyr og tilhørende tekniske krav

Forurensingsforskriften

Kommunedirektørens innstilling:

1. Midler til råtekontroll av stolper for 2020 omdisponeres til overbygg råkloakkpumpestasjon Løkvoll, 250 000,-
2. Råtekontroll av stolper utsettes til 2021, samlet sum 500 000,-

Saksopplysninger:

Det kommunale avløpsanlegget på Løkvoll består i dag av flere slamavskillere og pumpestasjoner. Dette er det tidligere Geotexanlegget som er bygget om og som det fremdeles avdekkes feil og mangler på.

Kloakken i boligfeltet samles med selvføll inn i flere slamavskillere plassert i boligfeltet, der kloakken så pumpes inn til en samlelum i Grønnmyrvegen. Deretter følger slamavskilt avløpsvann eksisterende ledning med selvføll til nok en samlelum i Sentrumsvegen. I samlelum Sentrumsvegen kommer også kloakk fra bebyggelse langs Movegen og Grenevegen, som blandes med det slamavskilte avløpsvannet fra det øvrige boligfeltet.

Samlet avløp går gjennom E6 til en råkloakkpumpestasjon «Bindpumpa», før det pumpes inn i ny slamavskiller «Golanhøyden» og til slutt pumpes ut på kote -25/30. Til slamavskilleren på Golanhøyden kommer også avløpet fra industriområdet, Løkvollstranda og Manddalen sjøbuer.

Høsten/vinteren 2018 ble det avdekket problemer og driftsstans med råkloakkpumpestasjonen på Løkvoll, under anleggsarbeidene som pågikk i området.

Det ble da etablert ny overløpslum med mulighet til å kunne stenge avløpet, slik at daværende pumpe skulle kunne vedlikeholdes. Denne pumpestasjonen har vært vanskelig å drifte fra dag 1,

fordi det ikke lot seg gjøre å stenge av for kloakktilstrømming og Geotex sitt system ikke passet overens med standard koblinger.

Våren 2019 ble det derfor anlagt ny råkloakkpumpestasjon, og den gamle Geotex-tanken ble fjernet. Midlene som ble bevilget ble prioritert til å dekke selve pumpestasjonen, slik at kloakk ikke skulle gå til overløp. Overløpsledningen (den gamle avløpsledningen) er avsluttet i havnebassenget, og når pumpestasjonen fungerer optimalt skal det ikke komme kloakk i overløp. På grunn av krav til overløp fra pumpestasjoner, kan ikke denne ledningen blindes eller fjernes. Den nye råkloakkpumpestasjonen er prefabrikkert og klargjort for overbygg, men pga budsjetttramme ble det ikke bestilt overbygg samtidig.

Høsten 2019 ble det forespurt om pris på overbygg (275 000,- inkl mva). Kostnadene ble fremmet i kapitalbudsjettet for 2020, men ikke bevilget i endelig budsjett.

Januar 2020 kom det inn avviksmelding på pumpestasjonen etter uønsket hendelse. Saken ble også sendt som epostmelding den 27.01.2020, der uteseksjonen tar opp følgende brudd på Arbeidsmiljøloven:

- Tunge løft (uten talje/ vinsj), vekt pr. pumpe: 50-60 kg
- Smittefare ved at pumpene må rengjøres på bakken
- Arbeid i tank uten sikring
- Manglende hygiene for arbeiderne
- Fare for å gli ved kummen

Avviksmeldinger refseres i Arbeids- og miljøutvalget.

Vurdering:

Pumpekummen er prefabrikkert og klargjort for overbygg. Dette for å kunne sikre at de arbeidsmiljømessige forhold ivaretas. Saka har vært drøftet politisk og administrasjonen foreslår følgende løsning:

Midler til råtekontroll av veilysstolper er allerede halvert (fra 500 000,- til 250 000,-) og flyttes i sin helhet til 2021 (500 000,-). Det vil spare kommunen for ekstra kostnader til tilrigging ved å ta hele råtekontrollen samlet.

Det er i 2020 satt av 250 000,- til råtekontroll som kan omdisponeres til overbygg pumpestasjon



Saksfremlegg

Utvalgssak	Utvalgsnavn	Møtedato
5/19	Utvalg for miljø, drift og utvikling	22.01.2019
11/19	Formannskap	04.02.2019
6/19	Kåfjord kommunestyre	12.02.2019
31/20	Kåfjord kommunestyre	17.04.2020

Høydebasseng Løkvoll - Manndalen vannverk

Henvising til lovverk:
Drikkevannsforskriften
Forskrift om brannforebygging

Vedlegg
1 Rapport

Saksprotokoll i Kåfjord kommunestyre- 12.02.2019

Behandling:

Ordfører Svein O. Leiros kom med følgende utsettelsesforslag:

Saken utsettes.

Det ønskes en ny utredning i forbindelse til lekkasjer på linja, samt innsnevring og kostnader for en rundkjøring i Manndalen.

Saken legges fram til neste møte.

Votering:

Utsettelsesforslaget ble enstemmig vedtatt.

Vedtak:

Saken utsettes.

Det ønskes en ny utredning i forbindelse til lekkasjer på linja, samt innsnevring og kostnader for en rundkjøring i Manndalen.

Saken legges fram til neste møte.

Saksprotokoll i Formannskap- 04.02.2019

Behandling:

Hovedutvalg for miljø, drift og utvikling sitt vedtak ble enstemmig vedtatt.

Vedtak:

1. Administrasjonen igangsetter prosjektering av Høydebasseng Løkvoll - Mandalen vannverk i henhold til anbefalte utbyggingstrinn 1 og 2 i rapport av 18.12.2018
2. Prosjektering av utbyggingstrinn 1- høydebasseng i kombinasjon med bygging av ny ledning prioriteres inneværende år, og kostnadene (sum 562 500,- inkl.mva) dekkes av låneopptak.
3. Kostnadene til prosjektering av utbyggingstrinn 2 legges til kapitalbudsjett 2020.
4. Utbyggingskostnadene (Vanntiltak Øvermyra: 5 500 000,- + 5 750 000,- inkl. mva) er lagt i økonomiplan for 2020-2022, kapitalbudsjettet for 2020.

Saksprotokoll i Hovedutvalg miljø, drift og utvikling- 22.01.2019

Behandling:

Rådmannens innstilling enstemmig pkt 1 enstemmig vedtatt. Rådmannen endrer pkt 2;til utbyggingstrinn 1 – høydebasseng i kombinasjon med bygging av ny ledning osv.
Nytt pkt 2 enstemmig vedtatt.

1. Administrasjonen igangsetter prosjektering av Høydebasseng Løkvoll - Mandalen vannverk i henhold til anbefalte utbyggingstrinn 1 og 2 i rapport av 18.12.2018
2. Prosjektering av utbyggingstrinn 1- høydebasseng i kombinasjon med bygging av ny ledning prioriteres inneværende år, og kostnadene (sum 562 500,- inkl.mva) dekkes av låneopptak.
3. Kostnadene til prosjektering av utbyggingstrinn 2 legges til kapitalbudsjett 2020.
4. Utbyggingskostnadene (Vanntiltak Øvermyra: 5 500 000,- + 5 750 000,- inkl. mva) er lagt i økonomiplan for 2020-2022, kapitalbudsjettet for 2020.

Vedtak:

5. Administrasjonen igangsetter prosjektering av Høydebasseng Løkvoll - Mandalen vannverk i henhold til anbefalte utbyggingstrinn 1 og 2 i rapport av 18.12.2018
6. Prosjektering av utbyggingstrinn 1- høydebasseng i kombinasjon med bygging av ny ledning prioriteres inneværende år, og kostnadene (sum 562 500,- inkl.mva) dekkes av låneopptak.
7. Kostnadene til prosjektering av utbyggingstrinn 2 legges til kapitalbudsjett 2020.
8. Utbyggingskostnadene (Vanntiltak Øvermyra: 5 500 000,- + 5 750 000,- inkl. mva) er lagt i økonomiplan for 2020-2022, kapitalbudsjettet for 2020.

Rådmannens innstilling

5. Administrasjonen igangsetter prosjektering av Høydebasseng Løkvoll - Manndalen vannverk i henhold til anbefalte utbyggingstrinn 1 og 2 i rapport av 18.12.2018
6. Prosjektering av utbyggingstrinn 1 (I og II) prioriteres inneværende år, og kostnadene (sum 562 500,- inkl.mva) dekkes av låneopptak.
7. Kostnadene til prosjektering av utbyggingstrinn 2 legges til kapitalbudsjett 2020
8. Utbyggingskostnadene (Vanntiltak Øvermyra: 5 500 000,- + 5 750 000,- inkl. mva) er lagt i økonomiplan for 2020-2022, kapitalbudsjettet for 2020.

Saksopplysninger

I kommunens vedtatte hovedplan for vann 2018-2028 og handlingsplanen for perioden (tabell 19) målet å forbedre vannleveransen i Manndalen (Løkvoll/ Øvermyra) og et av tiltakene er å etablere høydebasseng på Løkvoll, med planlagt utbygging i 2023.

Tiltaket har vært utredet tidligere (2013) av Sweco, og senere revidert i forbindelse med tunnelprosjektet Nordnestunnelen. Siste revisjon desember 2018, også av Sweco (vedlagt), i henhold til handlingsplanens administrative tiltak.

Saka fremmes nå politisk for å fremskynde prosessen. Bakgrunnen er primært behovet for å gi leveransesikkerhet for brann- og drikkevann på Løkvoll, Øvermyra og Samuelsberg, men også et ønske om mulighet for fremtidig næringsutvikling i sentrum.

Prosjektet er lagt inn i administrasjonens innspill til kapitalbudsjett 2020 i forbindelse med budsjettarbeidet.

Anleggsvirksomheten som har pågått, og som nå går inn i slutfasen, har belastet ledningsnettet betydelig. Ferdigstillelse av prosjektet vil frigjøre kapasitet på nettet en del, men ikke tilstrekkelig til å tilfredsstille kravene gitt i Drikkevannsforskriften og vedtatte hovedplan for vann om leveringssikkerhet i området.

Ved tapping/ spyling fra kommunalt nett, oppstår det undertrykk og fare for innsug av fremmedvann (forurenset vann) inn i vannledningsnettet. I tillegg mister boliger lengre oppe i dalen (Tverrelva) vannet ved slik tapping. Det er ikke tilstrekkelig brannvannsdekning i området, og hydrantene som i dag er på Løkvoll utgjør dermed en falsk trygghet, all den tid de ikke kan levere tilstrekkelig slukke vann.

For å sikre vannleveranse og drikkevannet optimalt i Manndalen, er det gitt anbefaling om to utbyggingstrinn som bør gjennomføres;

- Høydebasseng Løkvoll med ny tilførselsledning bak bebyggelsen på Løkvoll: Ikke bestemt plassering, dagens løsninger på høydebasseng åpner for flere alternativer.

Stipulert pris: 5 666 250,- inkl. mva. (Dersom kommunen velger å ikke etablere ny tilførselsledning bak bebyggelsen: 2 735 000,-)

- Det er en «flaskehals» på ledningsnettets mellom Vannet og Tverrelva, som reduserer kapasiteten betydelig. Dimensjonen på vannledningen varierer fra 160 mm til 110 mm, økes igjen til 200 mm og ned til 110 mm. Dette har en svært uheldig innvirkning på leveringssikkerheten. Stipulert utbedringskostnad er 5 078 750,- inkl. mva

Hele notatet fra Sweco ligger vedlagt saka.

Kapasitetsproblematikken på Løkvoll/Øvermyra har i mange år vært utfordrende for kommunen, både driftsmessig og også med henblikk på utbygging og nye abonnenter.

Tidligere vedtak om fri tilkobling til kommunalt vannverk har vært utfordrende særlig i Manndalen, da kommunen ikke kan garantere for tilstrekkelig mengde/trykk i alle tilfeller. Her vises til vedtatte Hovedplan for vann, som i kapittel 4, pkt 4.4 har følgende mål for vannforsyningen:

1. Hygienisk trygt drikkevann
2. Driftssikker levering
3. Tilstrekkelig mengde og trykk

Disse målene er også hjemlet i lovverket.

Næringsutvikling: Kommunen mottok den 07.01.2019 en henvendelse fra Manndalen Sjøbuer, der det søkes om dispensasjon fra Mattilsynets vilkår om rekkefølgekrav; Det kreves at vanntilførsel er formelt på plass før utbygging blir vedtatt. Kravet er at nok drikkevann skal være fysisk på plass før anlegget eller deler av anlegget tillates åpnet.

Henvendelsen fra Manndalen Sjøbuer kom etter at budsjettarbeidet ble avsluttet.

I reguleringsplanen til Manndalen Sjøbuer (2018), hadde Mattilsynet innsigelse på planen, da tilfredsstillende drikkevannsforsyning manglet. Rådmannens vurdering i saka: «*Dagens kapasitet på ledningsnett på Løkvoll er som kjent marginal. Når anleggsvirksomheten i forbindelse med Nordnestunnelen opphører, vil kapasiteten forbedres betraktelig. Likevel vil et høydebasseng som nevnt i Hovedplan for vann være avgjørende for videre næringsutvikling i området.*»

Det er krav om at vann og avløp skal være etablert før byggetillatelse til nye bygg kan gis, noe som innebærer at utbygging og ekspansjon av næringslivet på Løkvoll som berører det kommunale vannverket, ikke anbefales med dagens kapasitet.

Vurdering

For å tilfredsstillende krav i Drikkevannsforskriften og Forskrift om brannforebygging, samt kunne tillate næringsaktører å etablere seg, evt ekspandere, må vannsituasjonen i Manndalen utbedres. I henhold til tidligere utredninger og forprosjekt, bør kommunen følge rapportens anbefalte utbyggingstrinn for å komme til en akseptable leveringssituasjon.

Dette vil også tillate nye næringsaktører å etablere seg, og allerede etablerte bedrifter til å ekspandere.

Total lengde fra inntaket i Kjerringdalselva til trykkøkingsstasjonen er 7 640 meter. På grunn av kostnadene anses det urealistisk å bygge ut hele ledningsnett på kort sikt for å øke forsyningskapasiteten til Øvermyra.

Dimensjonerende forbruk i hele vannverket er beregnet til 25 l/s i forprosjekt fra 2005. Dette er langt høyere enn kapasiteten i ledningsnett og må derfor ses på som et langsiktig mål.

Ved beregning av forbruk legges det til grunn 750 pe basert på 600 innbyggere, skole og noe næringsaktivitet. Det beregnes 150 l/pe x døgn. Dette gir et midlere vannforbruk på 1,3 l/s, og et maksimalt forbruk på 7,8 l/s. Dimensjonerende vannforbruk er 7,8 l/s i tillegg til slokkevann.

Generelle krav til slokkevann er 20 l/s for småhusbebyggelse der spredningsfare er tilstede. Spredningsfare defineres som avstand mindre enn 8 m mellom boligene. Dersom det er utført tiltak for å hindre brannspredning er avstandskravet mindre. Ved småhusbebyggelse uten spredningsfare er kravet at brannvesenet har vannvogn tilgjengelig.

Generelt kan bebyggelsen i Mandalen defineres som småhusbebyggelse uten spredningsfare, men i byggefeltet kan enkelte områder ligge innenfor definisjonen for spredningsfare. Endelig krav til slokkevann må vurderes av brannvesenet i kommunen.

Utbygging av høydebasseng ved Løkvoll vil uansett gi høyere kapasitet enn 20 l/s på Løkvoll. I de øvrige grendene kan kapasiteten være noe mindre.

Målsetning

Det ønskes først og fremst å øke kapasiteten i vannforsyningen ved Løkvoll og fram til Øvermyra.

Mål for Øvermyra:

- Kapasitetsøkning for vannforsyning, blant annet til nye gårder
- Utbedre dagens situasjon med tanke på drikkevannsforsyning og brannvannsdekning

Alternative tiltak

For å øke kapasiteten må enten dimensjonene i ledningsnett økes eller det må bygges høydebasseng for å kunne overføre maksimal vannmengde hele døgnet. Det vurderes også å

øke kapasiteten i trykkøkningsstasjonen i Greneveien, men det krever uansett at andre tiltak iverksettes for å øke tilførselen til denne.

Analyser/vurderinger

Vannettmodell

Med bakgrunn i kommunens ledningskart og øvrig kartverk er det utarbeidet en enkel og ikke kalibrert modell over Manndalen vannverk i EPANET. Modellen er basert på relativt grovt kartgrunnlag og ikke oppmålte høyder for selve ledningsnett. I tillegg er det begrenset med kunnskap om ledningsnett og måledata for systemet. Manglende kalibrering betyr at inngangsparametrene er basert på en begrenset mengde målinger, og derfor er nøyaktig vannforbruk på de ulike stedene samt trykktap ikke kjent. Modellen er også relativt sårbar på grunn av lange strekninger med relativt små dimensjoner og at det mangler ringledninger i vannverket. Samtidig har ledningsnett en enkel struktur slik at modellen på tross av begrensninger i måledata kan benyttes for enkle analyser.

Modellen benyttes for å simulere dagens situasjon, samt hvordan situasjonen kan endres av utbygginger.

Resultat

Modellen viser at det i dagens situasjon kan tas ut cirka 4,5 l/s fra trykkøkningsstasjonen til Øvermyra ved minimalt forbruk på resten av ledningsnett uten å skape undertrykk. Denne kapasiteten avhenger av hvor stort uttaket er oppstrøms stasjonen, og vil reduseres ved økt uttak.

For å øke overføringskapasiteten kan det legges ny ledning forbi bebyggelsen på Løkvoll og direkte til trykkøkningsstasjonen. Dermed unngås tap i ledninga som følge av dette forbruket og det kan jevnlig overføres større mengder til høydebassenget som følge av at resttrykket ved bassenget blir høyere. Bebyggelsen på Løkvoll må etter et slikt tiltak forsynes via høydebassenget og ny returledning. Effekten av dette tiltaket er ikke modellert ettersom det krever detaljert kunnskaper om forbruk og vannmengder. Dette bør uansett gjøres i forkant av detaljplanleggingen.

Tiltaksvurdering

Tiltak 1: Utbygging av ny ledning langs vei 332 mellom inntaket i Tverrelva og Øvermyra.

Det er ved denne utbyggingen beregnet at kapasiteten ved Øvermyra øker fra 4,5 til 6,0 l/s. Dette gjør at det ikke er samsvar mellom kostnader og nytte ved dette tiltaket. Kostnadene til dette tiltaket er beregnet til kr. 7,65 millioner.

Tiltak 2: Nytt høydebasseng ved Løkvoll III.

Bygging av høydebasseng gir mulighet til utnyttelse av eksisterende kapasitet ved innfylling til bassenget hele døgnet. Det er beregnet at denne utbyggingen i kombinasjon med økt ledningsdimensjon øker kapasiteten ved Øvermyra til 16 l/s. Dermed kan det også legges ny ledning videre til Storvollen og et større område kan forsynes dersom ønskelig. Kostnadene for dette tiltaket er beregnet til kr. 4,53 millioner. Dersom det ikke etableres ny ledning forbi bebyggelsen på Løkvoll vil kostnadene for tiltaket være kr 2,2 millioner.

Tiltak 3: Dimensjonsøkning i ledninga fra Vatnet til Tverrelva.

Modellen viser at utskifting av denne ledningen og dimensjonsøkning til 160 mm også øker kapasiteten i ledningsnett til ca 6,0 l/s. Kostnadene for tiltaket er beregnet til kr. 4,06 millioner. På grunn av ny bebyggelse på østsiden av Vatnet kan oppgradering i området utføres ved at det etableres ny ledning på østsiden av Vatnet i stedet for på vestsiden. Dette gir 332 m lengere trase, og ca kr. 1 million i høyere kostnader. Altså vil etablering av ledningen på østsiden beløpe seg til ca kr. 5 millioner.

Tiltak 4: Dimensjonsøkning i ledninga fra 110 mm til 160 mm i hele ledningsnett.

Modellen viser at dette tiltaket øker kapasiteten i ledningsnett til ca 15 l/s fram til trykkøkingsstasjonen. Kostnadene for dette er beregnet til kr. 12,5 millioner.

Tiltak 5: Det er vurdert om eksisterende vannbasseng ved inntaket i Tverrelva kan benyttes som fremtidig utjevningsbasseng. Modellen viser at det ikke er nok fallhøyde fra Kjerringdalselva til å få vann hit uten å etablere en trykkøkingsstasjon. For å ta i bruk dette er det behov for å renovere 2 stk vannkummer, etablere ny trykkøkingsstasjon og rehabilitere eksisterende vannkammer. Volumet i bassenget er ca 40 m³. Ved tapping av 4,5 l/s vil bassenget tømmes i løpet av 2,5 timer dersom det ikke er innfylling.

Modellering av anlegget viser at ved å benytte inntaket ved Tverrelva som høydebasseng vil kapasiteten økes med ca 1 l/s ved trykkøkingsstasjonen på Løkvoll. Kostnader for tiltaket er beregnet til kr. 1,67 millioner.

Brannvann

Det er tatt utgangspunkt i kapasitet på 12 l/s for brannvann i Øvermyra. Det er en del lavere kapasitet enn det man vanligvis ønsker, men uten større utbygginger er kapasiteten begrenset. Utbygging av boligfeltet Løkvoll III må ta hensyn til at det er begrenset tilgang på brannvann. Dersom feltet bygges ut som forutsatt i reguleringsplanen blir det behov for høydebasseng som kan fungere som brannvannsmagasin.

4 (6)

NOTAT
18.12.2018

Høydebasseng ved Løkvoll III:

Det må sannsynligvis pumpes opp til høydebassenget og derfor må det gjøres nærmere undersøkelser om eksisterende trykkøkningsstasjon kan brukes til dette formålet. Ved å etablere høydebasseng her vil tilgjengelig vannkapasitet økes og det kan fungere som brannvannsreserve. Et høydebasseng her vil dermed ha god effekt for å forbedre vannforsyningen. I kostnadsoverslaget er det forutsatt at eksisterende trykkøkningsstasjon på Løkvoll kan benytte til å trykke vannet opp til høydebassenget.

Utbyggingsstrategi

Nytt høydebasseng ved Løkvoll vil bedre forsyningssituasjonen ved at kapasiteten i ledningsnettet kan utnyttes hele døgnet. Dette medfører også behov for tilførselsledning fra trykkøkningsstasjonen og fram til bassenget og fordelingsledninger ut fra bassenget. Dersom det fylles inn med makskapasitet ca 4,5 l/s hele døgnet utgjør dette 389 m³ per døgn. Etter at planlagte tiltak er utført øker kapasiteten og bassenget bør vurderes utfra endelig kapasitet og behov.

Det bør gjøres beregninger for å fastslå forbruket i området som skal forsynes via høydebassenget. Volumet må deretter tilpasses for å unngå for lang oppholdstid i bassenget. Innfyllingen må tilpasses etter forbruk i det øvrige ledningsnettet. Bassenget vil få et relativt lite dekningsområde og som utgangspunkt for kostnadsberegningen antas at volumet blir 200 m³.

Krav om brannvannskapasitet på 20 l/s i to timer utgjør 144 m³ og dette dekkes dermed av bassengvolumet. Hvis det tas hensyn til at det fylles inn i bassenget samtidig som det tappes brannvann økes kapasiteten til mer enn 2,5 timer tappetid.

På lengre sikt bør kapasiteten økes i hele ledningsnettet og første prioritet bør være utskifting av ledninga mellom Vatnet og Tverrelva. Her anbefales at dimensjonen økes fra 110 mm til 160 mm. Ved høyt forbruk er denne strekningen en flaskehals for ledningsnettet, og nettmodellen viser at kapasiteten kan økes med ca 1,5 l/s om denne strekningen utbedres med større ledningsdimensjon. Deretter kan resten av nettet skiftes ut gradvis og dette utgjør til sammen ca fire kilometer vannledning.

Å oppgradere eksisterende basseng ved Tverrelva til utjevningbasseng er et rimelig tiltak, men effekten er også relativt lav. Tiltaket øker vannmengden med ca 1 l/s ved pumpestasjon på Løkvoll og kan utføres dersom det er behov kortsiktig, rimelig løsning for mindre økning av vannmengdene. Med hensyn til å oppnå målsetningen med tilstrekkelige vannmengder inn til pumpestasjonen på Løkvoll og videre til Øvermyra er ikke tiltaket alene godt nok. Andre tiltak gir større nytte selv om kostnadene er høyere, og bør prioriteres foran dette.

Utbyggingsrekkefølge:

Tiltakene bør prioriteres med disse utbyggingstrinnene:

1. Høydebasseng ved Løkvoll i kombinasjon med ny ledning forbi bebyggelsen og tilknytningsledninger.
 - I. Kostnad ca kr. 4 533 000,-
 - II. Dersom det ikke etableres ny ledning forbi bebyggelsen på Løkvollen er kostnadene kr 2 188 00,-
2. Dimensjonsøkning/ny ledning fra Vatnet til Tverrelva.
 - III. Kostnad ca kr. 4 063 000,-

Kostnader

Kostnadene knyttet til de prioriterte tiltakene er beregnet til følgende (nkr):

Høydebasseng Løkvoll 200 m ³ :	1 250 000
Tilknytningsledning ca 300 m	988 000
Ny ledning Løkvoll ca 750 m	2 345 000
Ny ledning Vatnet – Tverrelva ca 1 300 m	4 063 000
Høydebasseng ved Tverrelva	1 670 000

Kjell Strandli



Sweco Norge AS

6 (6)

NOTAT
18.12.2018



Saksfremlegg

Utvalgssak	Utvalgsnavn	Møtedato
32/20	Kåfjord kommunestyre	17.04.2020

Støtte til bedriftene i Kåfjord i forbindelse med corona-situasjonen

Henvising til lovverk:

Lov om offentlig støtte, LOV-1992-11-27-117 Jf. EØS-avtalen art 61, 62, 63 og 64 og vedlegg XV, ODA protokoll 3.

Kommunedirektørens innstilling:

1. Følgende søkbare tiltak iverksettes for å gi et lite bidrag til støtte for bedrifter som er rammet av corona-situasjonen, og som ikke får god nok uttelling av øvrige støtteordninger:
 - a) Betalingsutsettelse på lån
 - b) Avdragsfrihet
 - c) Inngåelse av nedbetalingsavtaler, herunder nedsettelse av forsinkelsesrenter fra dagens 9,5% til 2% i perioden frem til 31.12.2020
 - d) Tilskudd til betaling av kommunale avgifter i henhold til vedlagte retningslinjer
2. Kommunestyret tar oversikten over øvrige støtteordninger til orientering.

Saksopplysninger:

Vedtatt Kåfjord kommunes formannskap 6.april 2020

1. Kåfjord formannskap ser svært positivt på redningspakkene som er kommet fra Stortinget, Sametinget og fylkeskommunen.
2. Kåfjord formannskap ber administrasjon å få en oversikt over de ulike ordningene og redningspakkene som foreligger, og da spesielt hvordan ordningene treffer næringslivet i Kåfjord. Vi viser for øvrig til avtalen Kåfjord kommune har med Halti Næringshage. Næringshagen er også en viktig aktør og har ulike ordninger for støtte til næringslivet i Kåfjord.
3. Det sendes ut et informasjonsbrev/oversikt til alle næringsaktørene i Gaivuotna –

Kåfjord- Kaivuono om disse ordningene

4. Kåfjord formannskap tilbyr betalingsutsettelse på lån, avdragsfrihet, inngåelse av nedbetalingsavtaler, og forsinkelsesrenten settes ned i en periode.
5. Det brukes kr. 500.000.- fra grunnkapitalen i næringsfondet, som en søkbar ordning. Næringskonsulenten lager retningslinjer for denne ordningen. Dette legges fram for kommunestyret.
6. Det skal vurderes fortløpende hvordan de statlige tiltakene slår ut for næringslivet og befolkningen i Kåfjord. Dette skal være styrende for fremtidige lokale tiltak.

Det følgende er en gjennomgang av de viktigste ordningene for bedriftene i Kåfjord. Den avsluttes med et forslag til retningslinjer for en søkbar ordning for støtte til bedriftene som vedtatt av formannskapet.

Støttetiltak fra det offentlige

Det er flere ordninger som støtter næringsliv i forbindelse med corona-situasjonen. Her følger en gjennomgang av de fleste ordningene. Listen er ikke uttømmende men tar med seg de viktigste tiltakene.

Staten

Staten har innført en rekke tiltak for å støtte næringsliv og ansatte i forbindelse med corona- utbruddet. Listen er oppdatert pr. 15.april 2020

- **Digitale årsmøter.** Det er nå lov til å holde digitale årsmøter, noe som vil medføre at eiere og styrever slipper å reise noe sted og heller avholde møter over nettet.
- **Økt låneramme.** Statsgaranti på 90 prosent for nye lån i markedet for små og mellomstore bedrifter som er rammet av virusutbruddet. Ramme på 100 mrd. i første omgang. Dette medfører at flere bedrifter kan låne seg opp i denne perioden.
- **Lav sats for mva.** reduseres fra 12 til 8 prosent i perioden fra og med 20. mars 2020 til 31. oktober 2020.
- **Fristen for innbetaling av første mva.-termin** utsettes fra 14. april til 10. juni 2020. Dette gjelder ikke for primærnæringene. Fristen for innbetaling av annen termin forskuddsskatt for selskaper utsettes fra 15. april til 1. september 2020.
- **Dagpenger kombinert med sesongarbeid.** Det innføres en ordning der dagpengemottakere som arbeider i landbruket bare trenger å føre halvparten av timene på meldekortet. Dette for å gjøre det mer gunstig å kombinere dagpenger med sesongarbeid.
- **Utsatt forskuddsskatt.** Utsettelse av betalingstermin for forskuddsskatt fra 15. mars til 1. mai. Innbetalte penger kan man be om å få utbetalt.
- Innbetaling av forskuddsskatt for **selskaper**, inklusiv overskuddsandelen av finansskatt, andre termin 15. april: Fristen utsettes til 1. september 2020
- **Skattefritak** for nødvendige naturalytelser som mottas som følge av koronasituasjonen
- **Firmabil** som er parkert hjemme under permittering fritas for skatt, med unntak av privat bruk som skattlegges som vanlig.
- **Pendlerstatus** opprettholdes selv om en ikke reiser hjem så ofte som hver 3. uke
- **Selskapsunderskudd.** Selskaper får en midlertidig mulighet til å tilbakeføre inntil 30 millioner kroner av selskaps-underskudd i 2020 mot beskattet overskudd de to foregående årene. Skatteverdien av underskudd i 2020 vil bli utbetalt til bedriftene ved skatteoppgjøret i 2021.

- **Skogplanting.** Landbruks- og matdepartementet åpner for et ekstraordinært tilskudd på inntil 2 kroner per skogplante våren 2020. Tilsammen inntil 60 millioner kroner.

NAV

- Rett til dagpenger i påsken, mulighet for forskudd.
- Utvidet dagpengeperiode for personer som nærmer seg maksgrensen. Trenger ikke avbrudd i dagpengene.
- Arbeids- og sosialdepartementet jobber med å få på plass endringer i utlendingsforskriften. Sesongarbeidere som er her får bli her i 6md.
- Arbeidsgivere skal kun betale sykkelønn for de tre første dagene med korona-relatert sykefravær. Nye regler gjelder fra 16. mars.
- Aktivitetskrav fravikes og AAP-mottakere får ytelsen forlenget
- Selvstendig næringsdrivende og frilansere kan få sykepenger fra 4. sykedag når fraværet skyldes koronaviruset.
 - Har du tegnet forsikring for sykepenger med 100 prosent fra 17. sykedag, får du nå sykepenger med 100 prosent fra den 4. sykefraværsdagen.
 - Har du forsikring med 100 prosent fra første sykedag, får du sykepenger med 100 prosent fra første sykedag.
 - Har du tegnet forsikring for sykepenger med 80 prosent fra første dag, får du 80 % fra første dag.
- Du kan ikke bruke egenmelding hvis du er selvstendig næringsdrivende i en virksomhet som er stengt. Det kommer en annen ordning der du kan søke om støtte fra dag 17.

Innovasjon Norge

- Renta satt ned 1% på lavrisikolån (nominell rente fra 2,15 %) og 1,25% på risikolån (4,20% fra 15.04.2020 på løpende lån)
- Enklere å få avdragsutsettelse
- Større bidrag til finansiering, andel støtte økes
- Lavere krav til sikkerhet
- Større toleranse for forsinkelser i prosjekter
- Øker tilskudd fra 50% til 75% på kommersialiseringsprosjekter
- Øker maks. lånebeløp fra 1,5 til 2 mill. på nye oppstartlån – ingen økte krav til kausjon eller egenandel
- Økt rentefritak fra 2 år til 2 år og 6 mnd. ved nye oppstartlån
- Oppstartlån avdragsfrie i 4 år.
- Raskere saksbehandling gjennom forenklet prosess.

Statens kontantstøtteordning

- Skal dekke deler av de faste utgiftene
- Automatisk og rask saksbehandling
- Statsstøttereglementet skal følges
- Bedriftene ansvarlig for korrekt informasjon og bruk av midlene
- Ordningen gjelder for alle skattepliktige registrerte foretak i Norge, med enkelte

- unntak, blant annet:
- Finansnæringen
 - Produksjon, overføring og distribusjon av elektrisitet og vannforsyning
 - Olje- og gassutvinning
 - Foretak som er under egne støtteordninger som private barnehager og flyselskaper
 - Foretak uten ansatte (unntatt enkeltmannsforetak der virksomheten er innehavers hovedinntektskilde)
 - Foretak uten aktivitet eller som er under konkursbehandling
- Foretaket må ha et omsetningsfall på minst 30 prosent sammenlignet med samme måned året før (20 prosent i mars). Dersom foretaket ikke hadde virksomhet samme måned året før, [kan et gjennomsnitt av januar og februar i år brukes](#).
 - Foretak som er pålagt å stenge ned av staten, vil få dekket inntil 90 prosent av sine uunngåelige faste kostnader per måned. Beregnet slik:
Reduksjon i omsetning x uunngåelige faste kostnader x justeringsfaktor på 90 prosent
 - Bedriftene som ikke er pålagt å stenge, men likevel opplever reduksjon i omsetning på 30 prosent eller mer (20 prosent i mars), vil få kompensasjon beregnet slik:
Reduksjon i omsetning x (uunngåelige faste kostnader – egenandel på 10 000 kroner) x justeringsfaktor på 80 prosent
 - Det settes en minstegrense for utbetaling, slik at beregnet støttebeløp under 5000 kroner ikke utbetales
 - Poster i næringsoppgaven som anses som uunngåelige faste kostnader:
 - 6300 Leie lokaler,
 - 6340 Lys, varme,
 - 6395 Renovasjon, vann, avløp, renhold mv.,
 - 6400 Leie maskiner, inventar, transportmidler o.l.,
 - 6700 Fremmed tjeneste (regnskap, revisjon, rådgivning o.l.),
 - 6995 Elektronisk kommunikasjon,
 - 7040 Forsikring og avgifter på transportmidler,
 - 7490 Kontingenter,
 - 7500 Forsikringspremie, samt netto rentekostnader.
 - Ordningen gjelder for mars, april og mai
 - Ny nettside med all informasjon om ordningen her: <https://kompensasjonsordning.no/>

Avventer godkjenning av ESA. Parallelt arbeides med den tekniske løsningen for søknadsportalen.

Ordningen er derfor ikke iverksatt ennå, og det finnes ikke noe søknadsskjema tilgjengelig foreløpig. Publiseres tidligst 17.april i følge skatteetaten.

KPMG har laget en enkel kontantstøttekalkulator som beregner hvor mye støtte en bedrift kan regne med å få i sitt tilfelle. Kalkulatoren kan sees her:

<https://home.kpmg/no/nb/home/nyheter-og-innsikt/2020/04/kontantstotte-til-bedrifter.html>

Se forøvrig <https://www.skatteetaten.no/tiltakspakker/> for andre ordninger.

Sametinget

- 5,6 mill. ekstra til næringslivet
- Til omstilling og dreining av markedsinnretning
- Økning fra 3 mill. til 6 mill. til variert næringsliv

- Økt støtte til Sapmi næringshage
- Søkerebasert tilskudd til reiseliv, rammen økes fra 1 mill til 2 mill
- Rammen for kreative næringer økes fra 1 mill til 1,75 mill

SIVA

- 100% rabatt på støtte til målbedrifter formidlet gjennom næringshagene og inkubatorene – dette betyr i praksis gratis rådgivning til bedrifter og gryndere. For bedrifter i Kåfjord er Halti næringshage og Sapmi næringshage aktuelle støttespillere.

Forskningsrådet

- Starter med løpende mottak av innovasjonsprosjekter i næringslivet (IPN) og vil bevilge nye prosjekter tre eller fire ganger i løpet av 2020. Vi har i overkant av 1,2 milliarder kroner for nye IPN-prosjekter i år og vil løpende vurdere denne rammen.
- Vil bruke statsstøtteregulverkets handlingsrom med hensyn til støttegrad og vurdere størrelse og form for egenandeler i prosjekter (kompetanse- og samarbeidsprosjekter, innovasjonsprosjekter og senterordninger).
- SkatteFUNN-søknader vil behandles i løpet av tre uker frem til sommeren.
- SkatteFUNN-prosjekter som er igangsatt og blir forsinket som følge av situasjonen, kan be om ett års forlengelse.
- Les mer om dette på Forskningsrådet sine sider [her](#).

Nord-Troms- og Finnmarksordningen

Det er lovet 250 mill. til denne tilskuddet, men forordningen er ikke klar og innretningen er ikke bestemt.

Troms og Finnmark fylkeskommune

- Tilskudd til bedriftsintern opplæring. Ved større omstillinger kan private bedrifter få tilskudd til opplæring av egne ansatte for å unngå oppsigelser. Bedriftene kan søke om inntil 200.000 kr til opplæring, utvikling, kompetanseheving der formålet er å opprettholde og styrke bedriftene istedenfor å gå til oppsigelse.
- Tilskuddet kan gis til ansatte som er permitterte eller fortsatt i jobb.

Forslag til tiltak fra Kåfjord kommune

- Betalingsutsettelse på lån
- Avdragsfrihet
- Inngåelse av nedbetalingsavtaler, herunder nedsettelse av forsinkelsesrenter fra dagens 9,5% til 2% i perioden frem til 31.12.2020
- Tilskudd til betaling av kommunale avgifter

Den aktuelle situasjonen er svært utfordrende for bedrifter og ansatte. De fleste lider tap på ett eller annet hold pga coronapandemien, og noen bedrifter kommer til å måtte legge ned sin virksomhet nå. Dette gjelder næringer som er spesielt sterkt rammet, og i tillegg - bedrifter som har slitt med dårlige resultater før virusutbruddet.

De tiltakene som settes ut i livet må finansieres, og kåfjordsamfunnet har lite å «rutte med» for å støtte de som er rammet. Kåfjord kommune har svært lite handlingsrom når det gjelder støtte til bedrifter. Den kommunale økonomien er presset fra før og den situasjonen som samfunnet er oppe i nå gjør situasjonen verre. Nedstyring av næringsaktivitet fører til lavere skatteinngang, økt beredskap innen helse og andre sektorer - i tillegg til økt bruk av sosialhjelp fører til at kommunen havner i en situasjon hvor støtte fra staten er nødvendig. Det legges det nå opp til, men det er foreløpig usikkert hvor mye støtte som vil komme til Kåfjord.

Formannskapet i Kåfjord kommunen innvilget på forrige møte 500.000 fra næringsfondet som ekstra bevilgning til bedriftene som er rammet av korona-situasjonen.

Dette er forslag til retningslinjer for utbetaling av tilskudd til bedriftene.

Retningslinjer for Kåfjord kommunes fond for støtte til bedrifter pga. corona-situasjonen

Kåfjord kommunes formannskap gjorde den 9.april 2020 vedtak om å sette 500.000 kroner fra næringsfondet til ekstraordinær støtte for bedriftene i kommunen.

Det ble også vedtatt at Kåfjord kommune tilbyr betalingsutsettelse på lån, avdragsfrihet, inngåelse av nedbetalingsavtaler, og forsinkelsesrenten settes ned i en periode.

Bakgrunn for ordningen

Flere av bedriftene i Kåfjord lider store tap pga corona-krise som startet i mars 2020. Staten har stengt noen av bedriftene, og andre har måttet styre ned sin virksomhet pga restriksjoner i reiser og bevegelser i samfunnet.

Kåfjord kommune ønsker at denne ordningen skal være et lite bidrag til de som er hardest rammet og som ikke faller inn under- eller kommer dårlig ut av andre økonomiske coronahjelpetiltak .

1. Tiltak som iverksettes som behovsprøvde ytelser etter søknad

- a) Betalingsutsettelse på lån i forbindelse med næringsaktivitet
- b) Inngåelse av nedbetalingsavtaler for gjeld til kommunen, herunder nedsettelse av forsinkelsesrenter fra dagens 9,5% til 2 prosent i perioden frem til 31.12.2020.
- c) Tilskudd til dekning av deler av de kommunale avgiftene (vann, avløp, renovasjon og feiing). Støtten gis som bagatellmessig støtte i henhold til statsstøtteregelverket. hvor mye omsetningen har falt, størrelsen på foretakets uunngåelige faste kostnader, og hvorvidt foretaket er pålagt å stenge av staten.

2. Ordningen gjelder for bedrifter

- a) Registrert i Kåfjord kommune
- b) Har dokumenterbar nedgang i omsetning som følge av corona-situasjonen
- c) Hadde en forholdsvis sunn økonomi i perioden før corona
- d) Enkeltpersonsforetak som er hovedinntekt eller viktig biinntekt
- e) Har søkt den statlige ordningen eller undersøkt om de faller inn under denne ordningen.

3. Ordningen gjelder ikke for

- a) Foretak uten ansatte (med unntak av ENK)
- b) Selskap uten aktivitet
- c) Selskap under konkursbehandling
- d) Selskaper som har mottatt offentlig støtte på over 200.000 euro i løpet de siste 3 regnskapsår (100.000 for støtte innen veitransportsektoren). Det er ingen grense for tilskudd til landbruk, fiskeri- og havbruksnæringen.

4. Hva kan dekkes

- a) Dekning av kommunale avgifter som ikke dekkes av den statlige ordningen

5. Hva dekkes ikke

- a) Nedbetaling av gjeld, kommunale avgifter som var forfalt før 31.12.2019.

6. Hva søknaden skal inneholde

- a) En kort beskrivelse av bedriften, forretningside og marked (hvem er du/dere, hva gjør du/dere for å tjene penger og hvem betaler for tjenestene/varene).
- b) Beskrivelse av omsetningsendring som følge av corona-situasjonen, hvilke tiltak som har vært innført for å avhjelpe situasjonen og hva bedriften planlegger å gjøre fremover.
- c) Beskrivelse av hvilke andre hjelpetiltak som er omsøkt (bankforbindelse, sametinget, statens ordning, Innovasjon Norge osv.)
- d) Beskrivelse av bedriftens økonomi, dekningsbidrag og resultat (kopi av årsregnskap eller oversikt fra regnskapsfører) for, 2018 og 2019 (midlertidig hvis endelig regnskap ikke er klart). For enkeltpersonsforetak: næringsoppgave for de samme årene.
- e) Oppstilling av faste utgifter for mars, april og mai etter eventuelt nedstyring av driften. Summene skal oppgis uten mva. om bedriften er mva-pliktig.
- f) Bekreftelse på at bedriften ikke har mottatt bagatellmessig støtte som overskrider grensen på 200.000/100.000 (gjelder ikke landbruk, fiskeri- og havbruksnæringen)
- g) Søknadsfrist til 1. mai 2020.

Vurdering:



Saksfremlegg

Utvalgssak	Utvalgsnavn	Møtedato
33/20	Kåfjord kommunestyre	17.04.2020

EVAKUER BARNA FRA MORIA NÅ!

Henvising til lovverk:

Ordførerens innstilling:

1. Kåfjord kommune ber om at Norge skal være en pådriver for at menneskerettighetene overholdes i europeiske flyktningleirer, og at barns grunnleggende behov blir dekket.
2. Kåfjord kommune ber om at statsministeren og utenriksministeren bidrar til å finne en felles europeisk løsning på flyktnings situasjonen på de greske øyene.
3. Kåfjord kommune ønsker å vise solidaritet med flyktingene i Hellas. Kommunestyret i Kåfjord kommune slutter seg derfor til oppropet «Evakuer barna fra Moria».
4. Kommunestyret ber kommunedirektøren fremme en sak med vurdering om Kåfjord kommune skal slutte seg til 'Solidarity Cities' som er initiert av ordføreren i Athen for å få byer til samarbeide om å håndtere flykting problemene i Moria på Lesbos.

Saksopplysninger:

Kåfjord AP ber om at vi som kommune støtter oppropet til regjeringa om å evakuere barna og barnefamilier fra Moria nå.

Mange kommuner og kommunestyrer har blitt kontaktet av støttegruppa for evakuering av barna i Moria om å be kommunene tilslutte seg et opprop hvor kommunene i Norge henstiller regjering til å igangsette evakuering av barn og barnefamilier fra leirene i Moria. Det har vært særlig kritisk for disse gruppene FØR koronautbruddet, og nå er det prekert. Barna må ut. Det kan virke som vi har nok å bale med her i landet akkurat nå, men koronapandemien er en global trussel som særlig rammer de aller svakeste i verden.

Barna i Moria er blant de aller svakeste i verden. Vi må få de ut nå.

Kåfjord kommune har gode erfaringer og har jobbet i mange år med å integrere og bosette mindreårige flyktninger. Kåfjord kommune bør signalisere dette til regjering i sammen med oppropet.

Det bor i dag 19 000 i flyktningeleiren i Moria i Hellas, en leir som var bygget for 3000 flyktninger. Forholdene i leiren er ikke bare uakseptable, de er livsfarlige, inhumane og katastrofale i ordets rette forstand. Hjelpearbeidere beskriver forferdelige forhold, hvor det er behov for det meste: helsehjelp, adekvate steder å bo, beskyttelse mot regn, skikkelig mat, psykologisk støtte, skolegang, sikkerhet og følelsen av et liv. De beskriver også spedbarn som dør av dehydrering og barn ned i toårsalderen som driver med selvskading. Det har forekommet både selvmord og selvmordsforsøk blant barn og unge som burde vært alt for små til å miste lyst til å leve. Det å akseptere disse umenneskelige forholdene og lidelsene det fører med seg i dagens Europa hvor vi åpenbart har ressursene til å hindre dem, er et stort svik. Et svik mot barna i Moria og et svik mot de idealene vi bygger vårt samfunn på. Dette er ikke Norge verdig. Dette handler ikke om politikk, men om medmenneskelighet og solidaritet for barn som lider.

Så langt har en 20-talls kommuner støttet oppropet. Noen med vedlegg om at de kan bistå med bosetting etc. Det er en 20-talls humaitære, hjelpeorganisasjoner som har signert, og over 43 000 av det norske folk har signert på oppropet.

I første omgang er det viktig å være med på oppropet: Evakuer barna fra Moria nå!

Vurdering: