




Tegnforklaring

Reguleringsplan PBL 2008




§12-5. Nr. 1 - Bebyggelse og anlegg

	B	Boligbebyggelse
	BF	Boligbebyggelse-frittliggende småhusbebyggelse
	LEK	Lekeplass

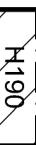

§12-5. Nr. 2 - Samferdselsanlegg og teknisk infrastruktur



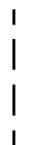




	KV	Kjøreveg
	AVG	Annen veggrunn - grøntareal
	P	Parkering

§12-5. Nr. 3 - Grønnstruktur

	GN	Naturområde
	FRI	Friområde
	VS	Vegetasjonsskjerm

§12-6 - Hensynssoner

	H190	Sikringssone snødeponi
	H570	Bevaring kulturmiljø

	Linjesymbol	Plangrense
		Formålgrense
		Byggegrense
		Regulert senterlinje
		Regulert kant kjørebane
		Grense for sikringssone
		Grense for angitt hensynssone

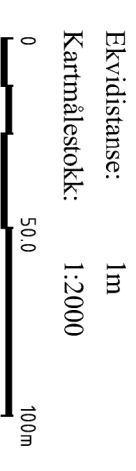
Kartopplysninger

Kilde for basiskart:

Dato for basiskart:

Koordinatsystem: ETRS89_UTM-33N

Høydegrunnlag:



Detailregulering

Storhaugveien boligfelt



Gäivuohta -
Kálfjord -
Kaitvuono
Med tilhørende reguleringsbestemmelser

Arealplan-ID:
5426_Forslag
Forslagstiller:
XXX

Kommune SAKSBEHANDLING ETTER PLAN- OG BYGNINGSLOVEN

Dato	Revisjon	XXX	SAKS-NR	DATO	SIGN
Dato XXXX	Revisjon	XXX			
Dato XXXX	Revisjon	XXX			
Dato XXXX	Revisjon	XXX			

Kommunestyret sitt vedtak

Ny 2. gang behandling

Offentlig ettersyn fra til

2. gangs behandling

Offentlig ettersyn fra til

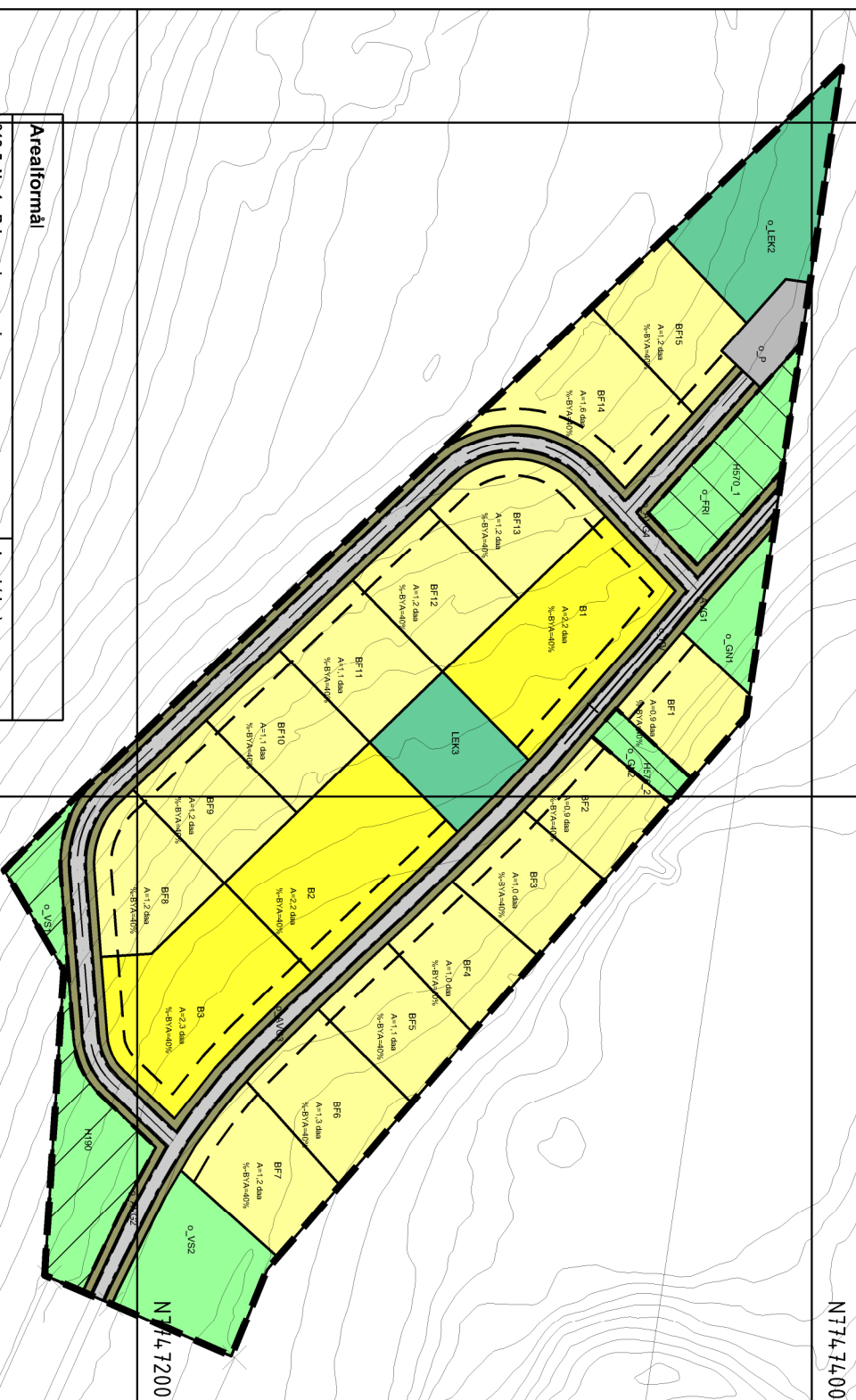
1. gangs behandling

Kunngjøring av oppstart av planarbeid

Oppstartsmøte...

PLANEN ER UTARBEIDET AV: **focus** PLANKONSULENT
SOFTWARE

Det bekreftes at planen er i samsvar med kommunestyrets vedtak av _____ Bekreftelse dato: _____



Arealformål

§12-5. Nr. 1 - Bebyggelse og anlegg

1110 - Boligbebyggelse (3)

1111 - Boligbebyggelse-frittliggende småhusbebyggelse (15)

1810 - Lekeplass (2)

Sum areal denne kategori:

§12-5. Nr. 2 - Samferdselsanlegg og teknisk infrastruktur

2011 - Kjøreveg

2019 - Annen veggrunn - grøntareal (4)

2080 - Parkering

Sum areal denne kategori:

§12-5. Nr. 3 - Grønnstruktur

3020 - Naturområde (2)

3040 - Friområde

3060 - Vegetasjonsskjerm (2)

Sum areal denne kategori:

Totalt alle kategorier: 39,4

07712200

07712400

N774.7000

N774.7200

N774.7400